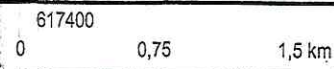


ÁREA A PAVIMENTAR




BENEFICÍARIO	APROVAÇÃO	PROPRIETÁRIO	OBRA	
		PREFEITURA MUNICIPAL DE RUSSAS/CE	PAVIMENTAÇÃO ASFÁLTICA DA VIA DE ACESSO A LOCALIDADE DE INGÁ	
PROJETISTA		GEOPAC AV. PADRE ANTONIO TOMAS, N.º 213, SALAS 301/302 BARRIO ALDEOTA FORTALEZA/CE FONE: (99) 3241-3147 E-MAIL: GEOPAC@GEOPAC.COM.BR	PROJETO	
	<i>Leonardo Silveira Lima</i> LEONARDO SILVEIRA LIMA ENGENHEIRO CIVIL - RNP 0601581067		PLANTA DE LOCALIZAÇÃO	
			CONTINUIDADE IDENTIFICAÇÃO DOS DESENHOS	
			MAPA DE LOCALIZAÇÃO E SITUAÇÃO	
			LOCAL	DATA
			RUSSAS/CE	DEZ/2021
			ESCALA	CONTROLE
			1:42000	RUSS C21.03
				01/08

e



- CURVA DE NÍVEL
- POSTE
- VEGETAÇÃO
- MEIO-FIO EXISTENTE
- MURO
- CERCA
- EDIFICAÇÕES
- REFERÊNCIA DE NÍVEL
- BUEIRO EXISTENTE
- BUEIRO A REFORMAR



BUEIROS A REFORMAR

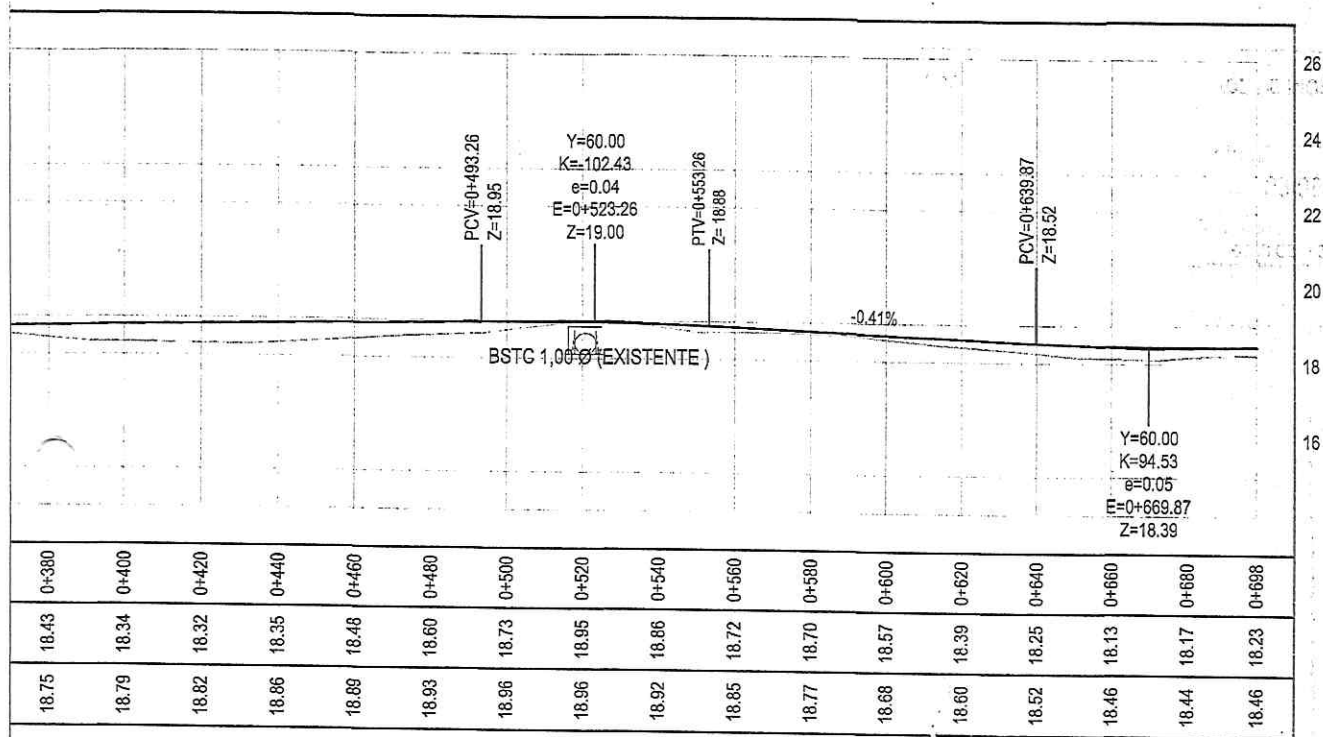
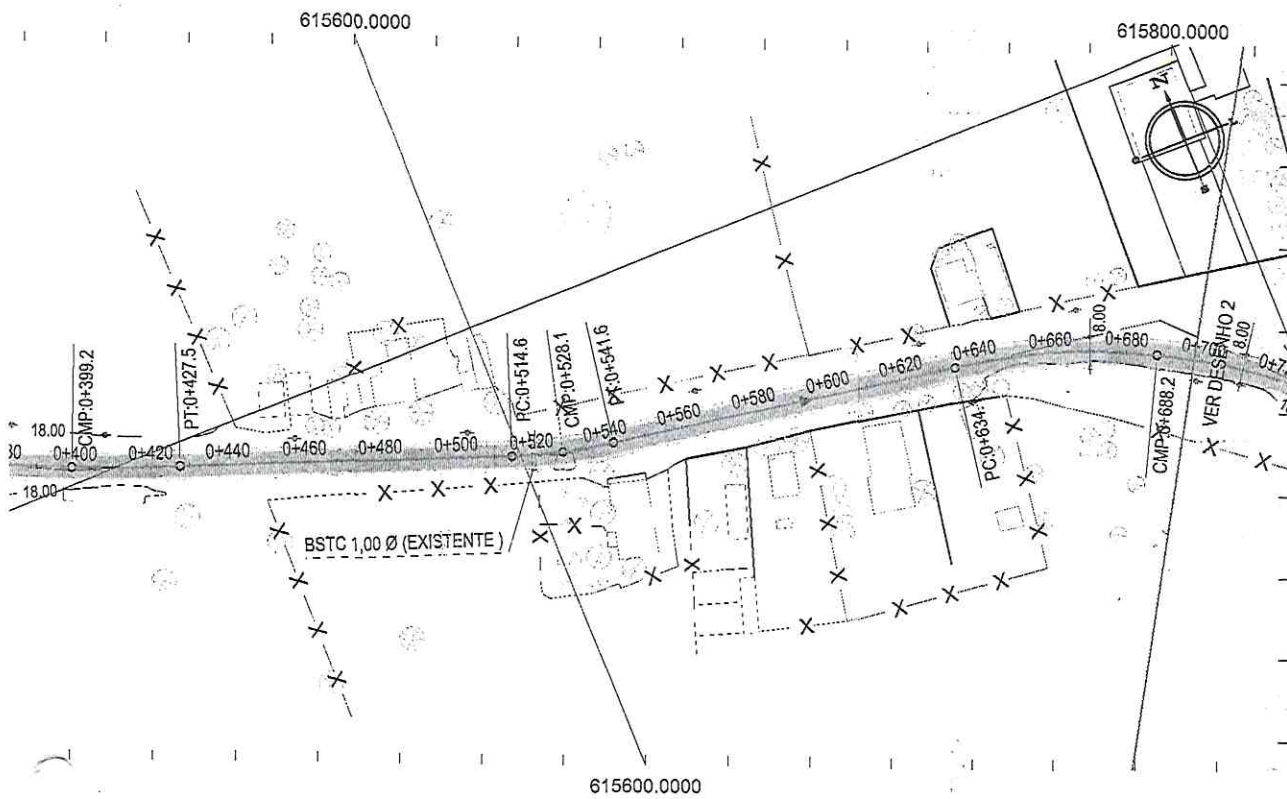
- | | | | |
|--|------------------------------------|--|------------------------------------|
| | BUEIRO SIMPLES TUBULAR DE CONCRETO | | BUEIRO SIMPLES CAPEADO DE CONCRETO |
| | BUEIRO DUPLO TUBULAR DE CONCRETO | | BUEIRO DUPLO CAPEADO DE CONCRETO |
| | BUEIRO TRIPLO TUBULAR DE CONCRETO | | BUEIRO TRIPLO CAPEADO DE CONCRETO |

BUEIROS EXISTENTES

- | | | | |
|--|------------------------------------|--|------------------------------------|
| | BUEIRO SIMPLES TUBULAR DE CONCRETO | | BUEIRO SIMPLES CAPEADO DE CONCRETO |
| | BUEIRO DUPLO TUBULAR DE CONCRETO | | BUEIRO DUPLO CAPEADO DE CONCRETO |
| | BUEIRO TRIPLO TUBULAR DE CONCRETO | | BUEIRO TRIPLO CAPEADO DE CONCRETO |

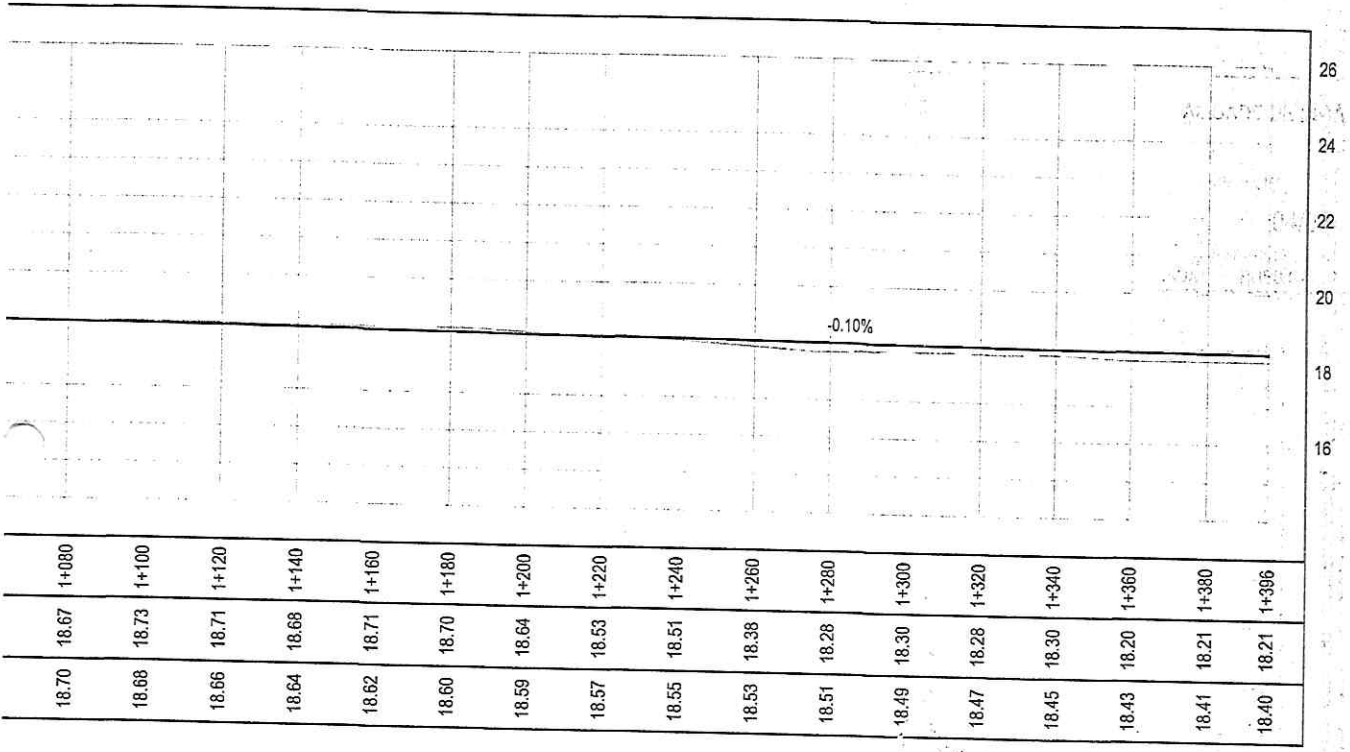
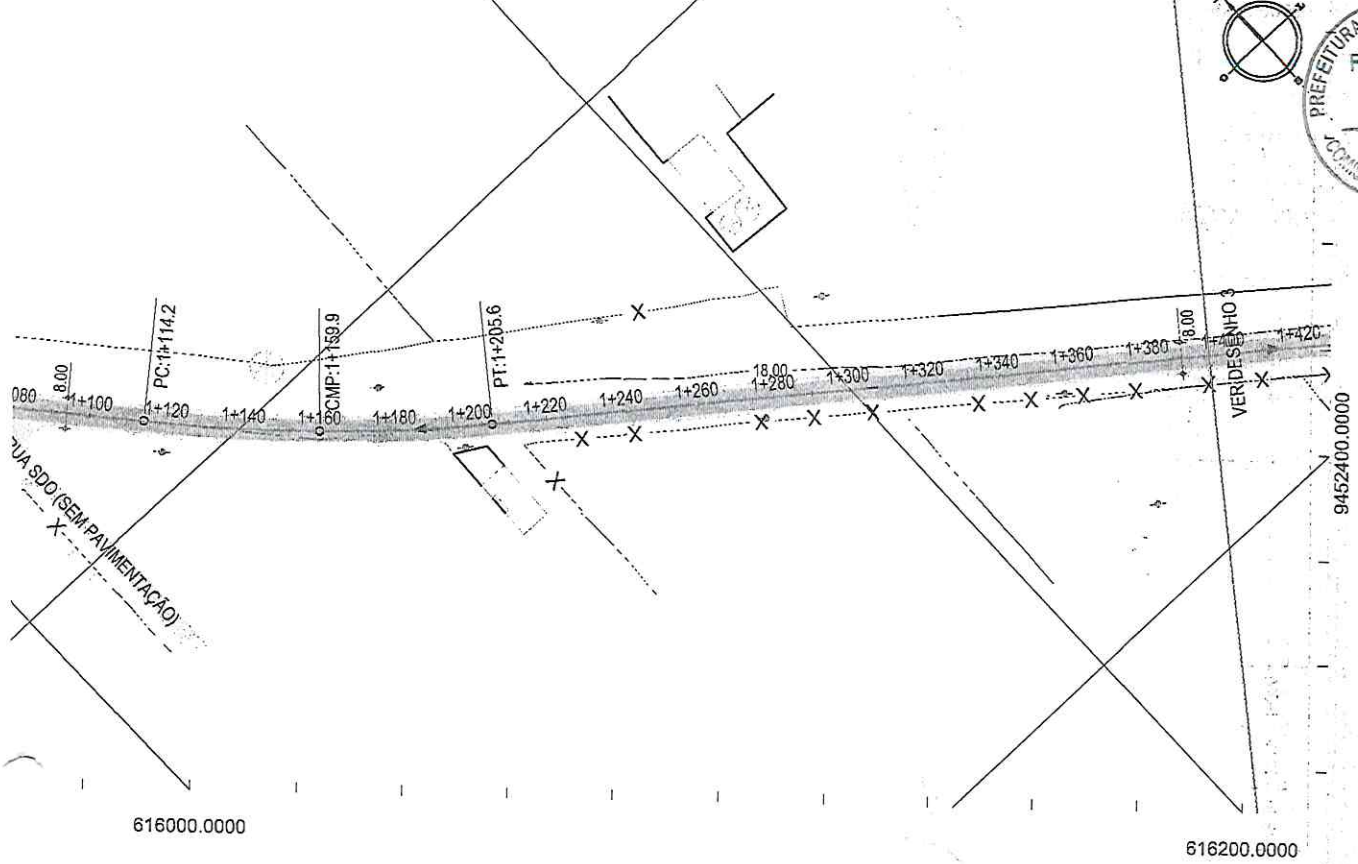
APROVAÇÃO PROJETAISTA: LEONARDO SILVEIRA LIMA ENGENHEIRO CIVIL - RNP: 0601581067	PROPRIETARIO: PREFEITURA MUNICIPAL DE RUSSAS/CE EMPRESA CONTRATADA: GEO PAC <small>AV. PADRE ANTONIO TOMAS, N.º 2420, SALA 301 BAIRRO ALDEOTA FORTALEZA/CE FONE: 85 3241-3147 EMAIL: GEOPAC@GEO PAC.COM.BR</small>	OBRA: PAVIMENTAÇÃO ASFÁLTICA DA VIA DE ACESSO A LOCALIDADE DE INGÁ PROJETO: PROJETO GEOMÉTRICO CONTEÚDO / IDENTIFICAÇÃO DOS DESENHOS: CONVÊNCÕES APRESENTADAS: LOCAL: RUSSAS/CE DATA: DEZ/2021 ESCALA: INDICADA PRANCHA: 02/08 CONTROLE: RUSS C21.03
--	--	--

e



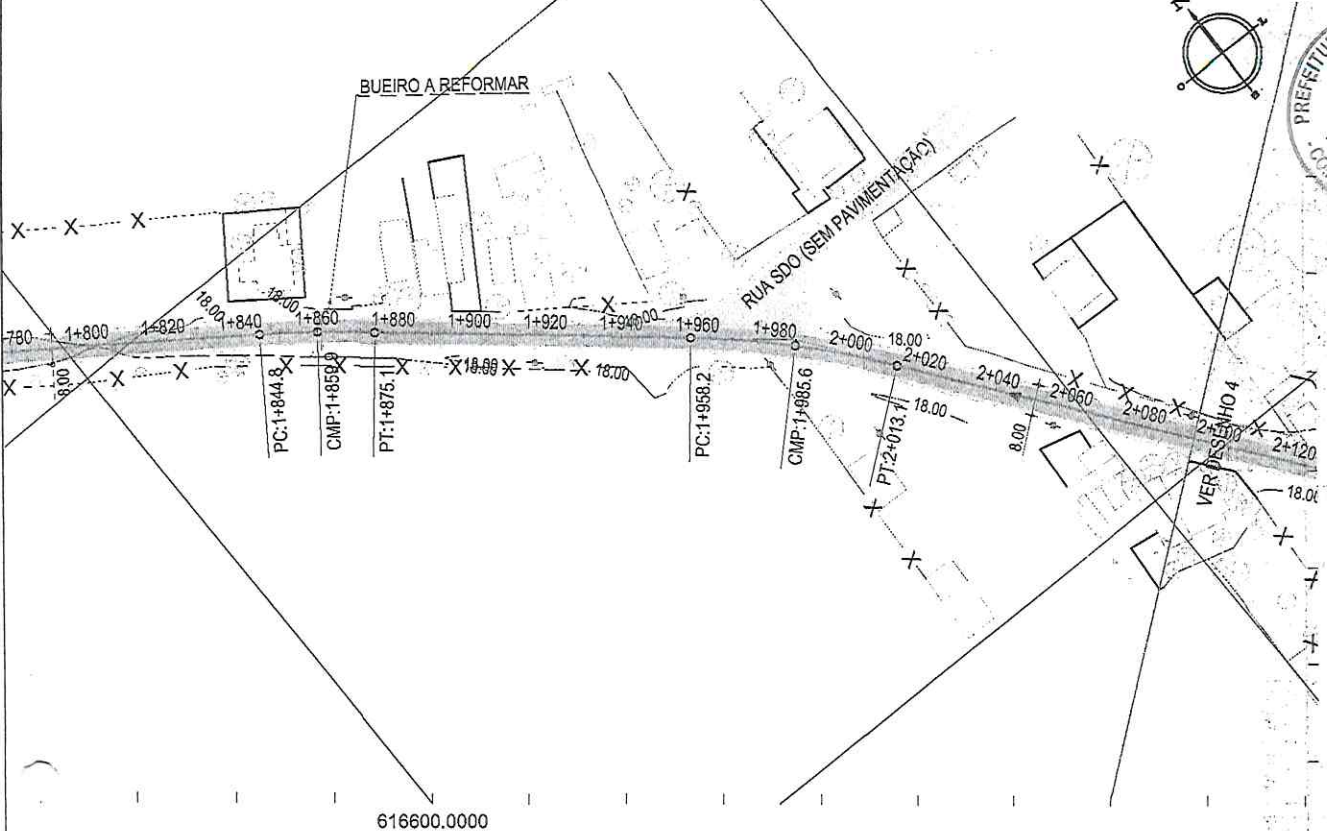
PROVAÇÃO	PROPRIETÁRIO: PREFEITURA MUNICIPAL DE RUSSAS/CE	OBRA: PAVIMENTAÇÃO ASFÁLTICA DA VIA DE ACESSO A LOCALIDADE DE INGÁ
PROJETISTA: LEONARDO SILVEIRA LIMA ENGENHEIRO CIVIL - RNP: 0601581067	EMPRESA CONTRATADA: GEOPAC AV. PADRE ANTÔNIO TOMÁS, N.º 2420, SALA 301 BAIRRO ALDEOTA I FORTALEZA/CE FONE: 95 3241-3147 EMAIL: GEOPAC@GEOPAC.COM.BR	PROJETO: PROJETO GEOMÉTRICO CONTEÚDO / IDENTIFICAÇÃO DOS DESENHOS: PLANTA BAIXA PERFIL LONGITUDINAL LOCAL: RUSSAS/CE
		PRANCHIA: 03/08 DATA: DEZ/2021 ESCALA: INDICADA CONTROLE: RUSS C21.03

e



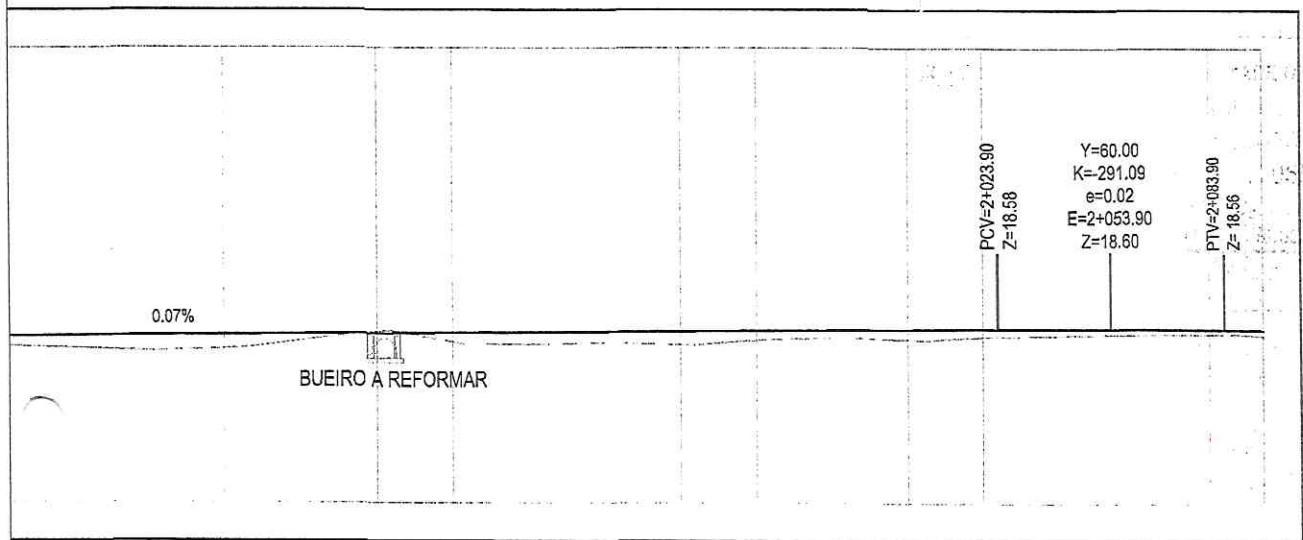
1+080	1+100	1+120	1+140	1+160	1+180	1+200	1+220	1+240	1+260	1+280	1+300	1+320	1+340	1+360	1+380	1+396
18.67	18.73	18.71	18.68	18.71	18.70	18.64	18.53	18.51	18.38	18.28	18.30	18.28	18.30	18.20	18.21	18.21
18.70	18.68	18.66	18.64	18.62	18.60	18.59	18.57	18.55	18.53	18.51	18.49	18.47	18.45	18.43	18.41	18.40

APROVAÇÃO	PROPRIETÁRIO: PREFEITURA MUNICIPAL DE RUSSAS/CE	OBRA: PAVIMENTAÇÃO ASFÁLTICA DA VIA DE ACESSO A LOCALIDADE DE INGÁ
PROJETISTA: LEONARDO SILVEIRA LIMA ENGENHEIRO CIVIL - RNP: 0601581067	EMPRESA CONTRATADA: GEOPAC AV. PADRE ANTÔNIO TOMÁS, N.º 2420, SALA 301 BAIRRO ALDEOTA FORTALEZA/CE FONE: 85 3241-3147 EMAIL: GEOPAC@GEOPAC.COM.BR	PROJETO: PROJETO GEOMÉTRICO CONTEÚDO / IDENTIFICAÇÃO DOS DESENHOS: PLANTA BAIXA PERFIL LONGITUDINAL LOCAL: RUSSAS/CE
		PRANCHA: 04/08 CONTROLE: RUSS C21.03
		DATA: DEZ/2021 ESCALA: INDICADA



616600.0000

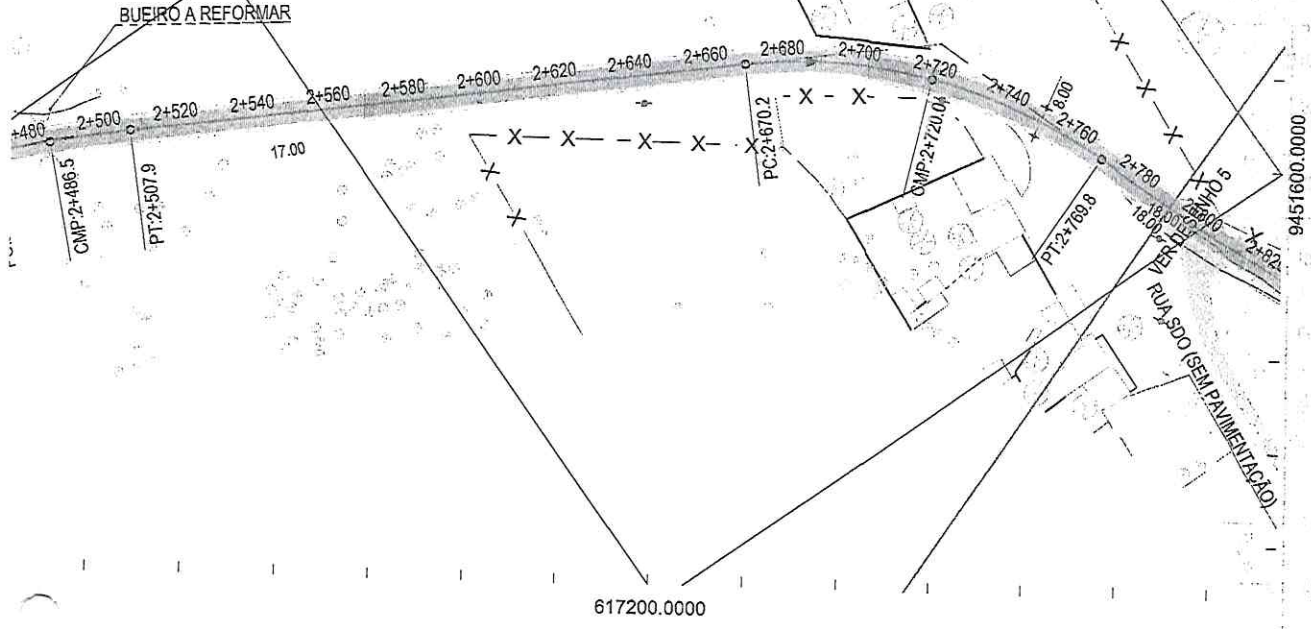
9452000.0000



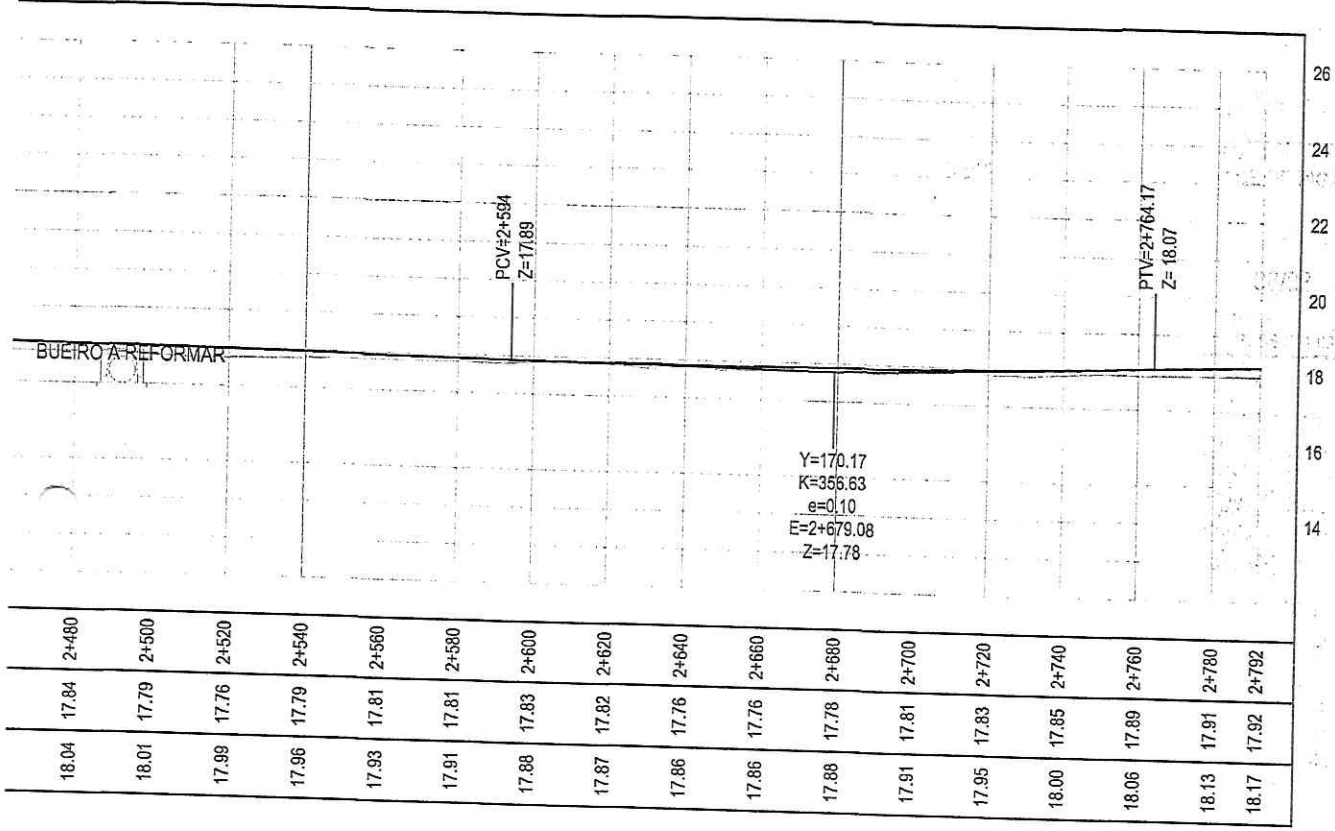
1+780	1+800	1+820	1+840	1+860	1+880	1+900	1+920	1+940	1+960	1+980	2+000	2+020	2+040	2+060	2+080	2+094
18.09	18.01	18.07	18.28	18.50	18.24	18.19	18.22	18.18	18.29	18.36	18.30	18.37	18.41	18.44	18.46	18.41
18.40	18.42	18.43	18.45	18.46	18.48	18.49	18.51	18.52	18.53	18.55	18.56	18.58	18.59	18.59	18.57	18.55

APROVAÇÃO	PROPRIETÁRIO: PREFEITURA MUNICIPAL DE RUSSAS/CE	OBRA: PAVIMENTAÇÃO ASFÁLTICA DA VIA DE ACESSO A LOCALIDADE DE INGÁ
PROJETISTA: <i>Leonardo Lima</i> LEONARDO SILVEIRA LIMA ENGENHEIRO CIVIL - RNP: 0601581067	EMPRESA CONTRATADA: GEOPAC AV. PADRE ANTÔNIO TOMÁS, N.º 2420, SALA 301 BAIRRO ALDEOTA FORTALEZA/CE FONE: 85 3241-3147 EMAIL: GEOPAC@GEOPAC.COM.BR	PRANCIA: 05/08
	CONTEÚDO / IDENTIFICAÇÃO DOS DESENHOS: PLANTA BAIXA PERFIL LONGITUDINAL	PRANCIA: 05/08
	LOCAL: RUSSAS/CE	PRANCIA: 05/08
	DATA: DEZ/2021	PRANCIA: 05/08
	FSCALA: INDICADA	PRANCIA: 05/08
	CONTROLE: RUSS C21.03	PRANCIA: 05/08

Q



617200.0000

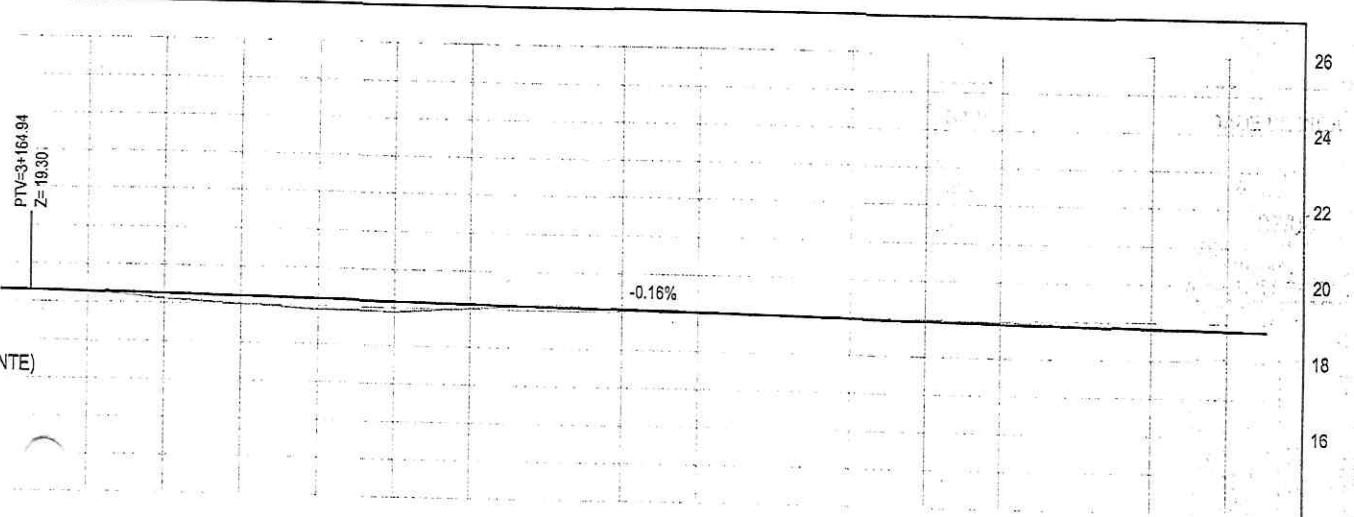
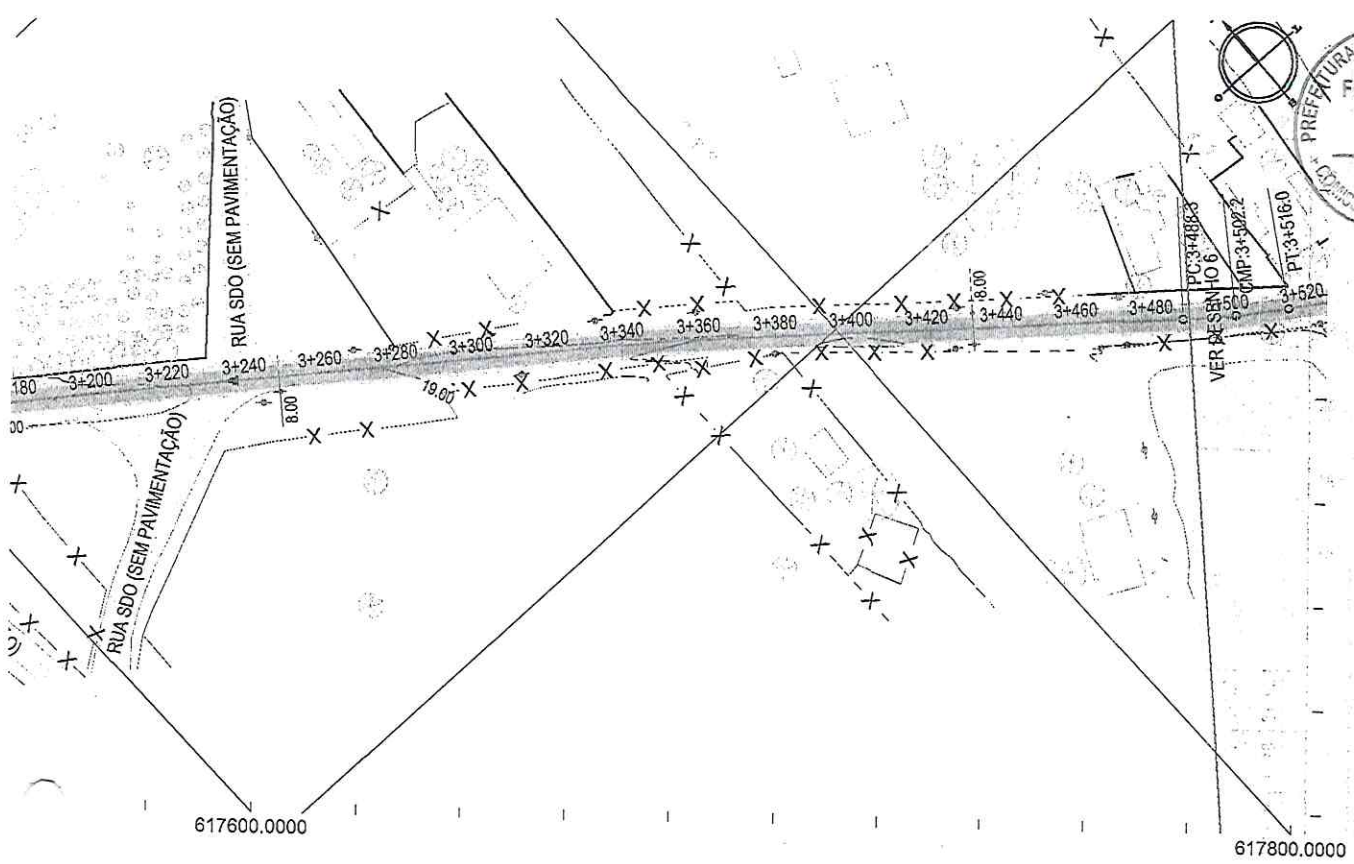


Y=170.17
 K=356.63
 e=0.10
 E=2+679.08
 Z=17.78

2+480	2+500	2+520	2+540	2+560	2+580	2+600	2+620	2+640	2+660	2+680	2+700	2+720	2+740	2+760	2+780	2+792
17.84	17.79	17.76	17.79	17.81	17.81	17.83	17.82	17.76	17.76	17.78	17.81	17.83	17.85	17.89	17.91	17.92
18.04	18.01	17.99	17.96	17.93	17.91	17.88	17.87	17.86	17.86	17.88	17.91	17.95	18.00	18.06	18.13	18.17

APROVAÇÃO	PROPRIETÁRIO: PREFEITURA MUNICIPAL DE RUSSAS/CE	OBRA: PAVIMENTAÇÃO ASFÁLTICA DA VIA DE ACESSO A LOCALIDADE DE INGÁ
PROJETISTA: LEONARDO SILVEIRA LIMA ENGENHEIRO CIVIL - RNP: 0601581067	CMPRESA CONTRATADA: GEOPAC AV. PADRE ANTÔNIO TOMÁS, N.º 2420, SALA 301 BAIRRO ALDEOTA FORTALEZA FONE: 85 3241-3147 EMAIL: GEOPAC@GEOPAC.COM.BR	PROJETO: PROJETO GEOMÉTRICO CONTEÚDO / IDENTIFICAÇÃO DOS DESENHOS. PLANTA BAIXA PERFIL LONGITUDINAL LOCAL: RUSSAS/CE
		PRANÇIA: 06/08 CONTROLE: RUSS C21.03
		DATA: DEZ/2021 ESCALA: INDICADA

C

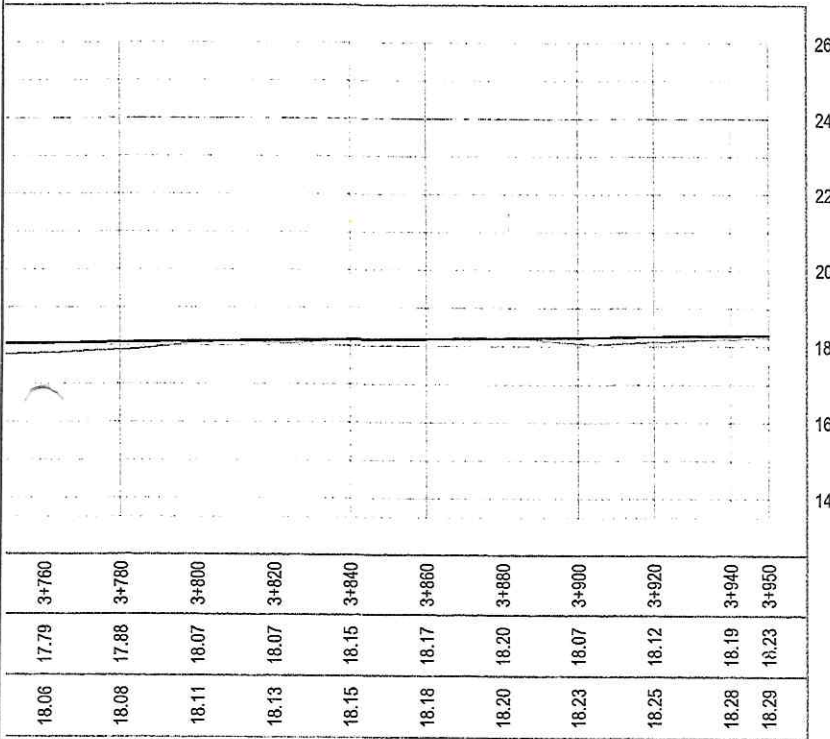


19.31	3+160	19.34	3+180	19.28	3+200	19.11	3+220	19.01	3+240	18.91	3+260	18.88	3+280	19.01	3+300	19.15	3+320	19.08	3+340	19.04	3+360	19.00	3+380	18.98	3+400	18.97	3+420	18.95	3+440	18.89	3+460	18.79	3+480	18.77	3+490	18.78
-------	-------	-------	-------	-------	-------	-------	-------	-------	-------	-------	-------	-------	-------	-------	-------	-------	-------	-------	-------	-------	-------	-------	-------	-------	-------	-------	-------	-------	-------	-------	-------	-------	-------	-------	-------	-------

APROVAÇÃO	PROPRIETÁRIO: PREFEITURA MUNICIPAL DE RUSSAS/CE	OBRA: PAVIMENTAÇÃO ASFÁLTICA DA VIA DE ACESSO A LOCALIDADE DE INGÁ
PROJETISTA: LEONARDO SILVEIRA LIMA ENGENHEIRO CIVIL - RNP: 0601581087	EMPRESA CONTRATADA: GEOPAC AV. PADRE ANTONIO TOMÁS, N.º 2420, SALA 301 BAIRRO ALDEOTA FORTALEZA/CE FONE: 65 3241-3147 EMAIL: GEOPAC@GEOPAC.COM.BR	PROJETO: PROJETO GEOMÉTRICO CONTEÚDO / IDENTIFICAÇÃO DOS DESENHOS: PLANTA BAIXA PERFIL LONGITUDINAL LOCAL: RUSSAS/CE
		PRANCHA: 07/08 DATA: DEZ/2021 ESCALA: INDICADA CONTROLE: RUSS C21.03

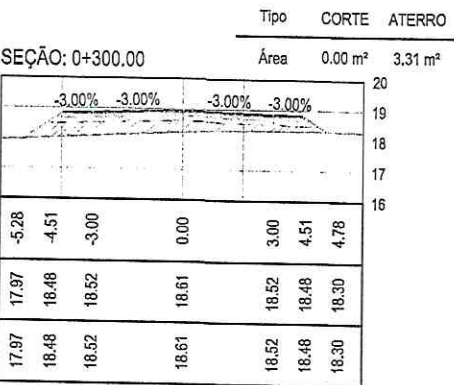
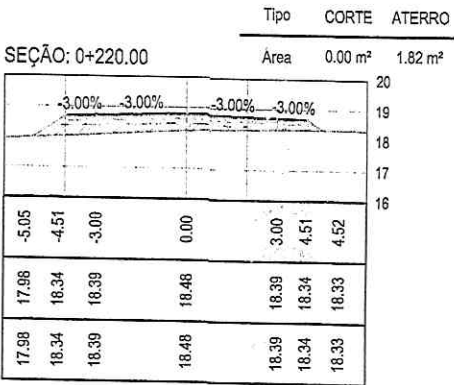
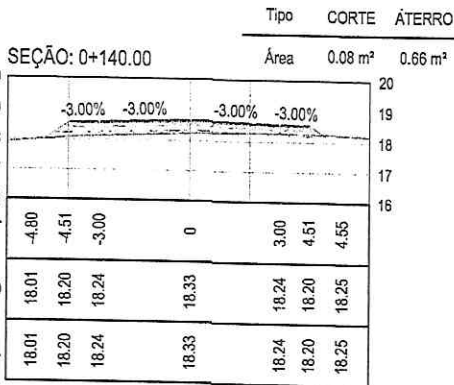
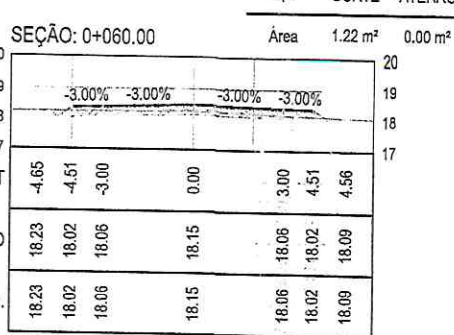
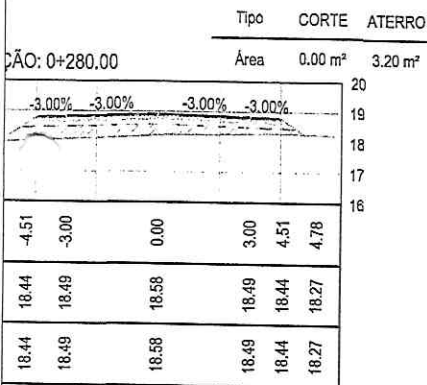
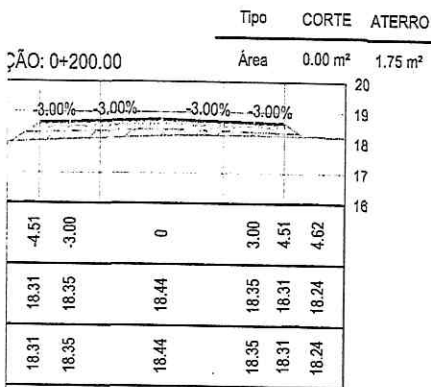
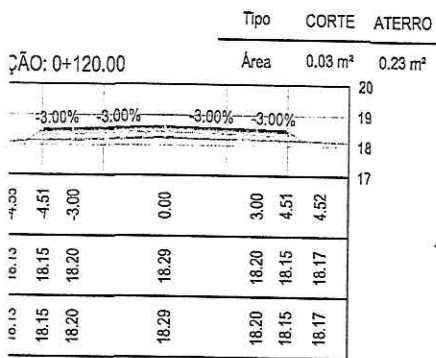



618200.0000

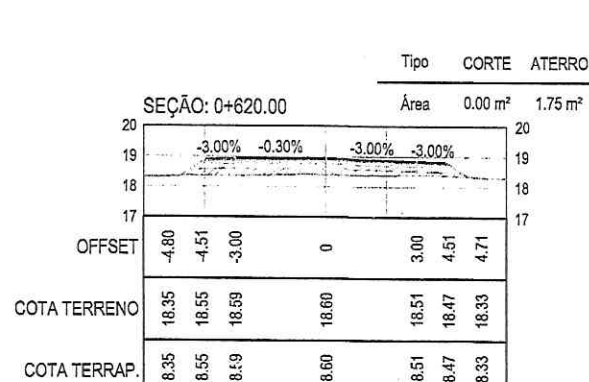
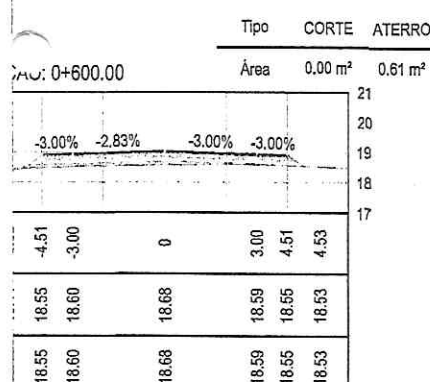
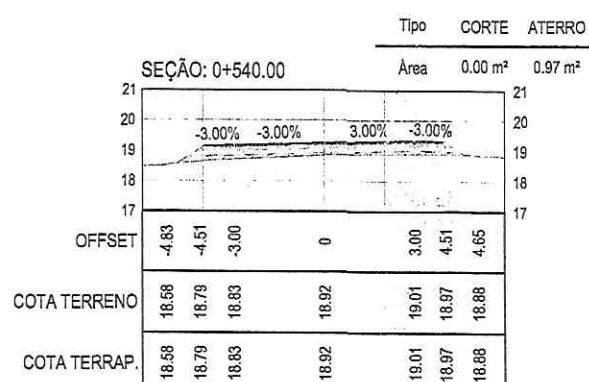
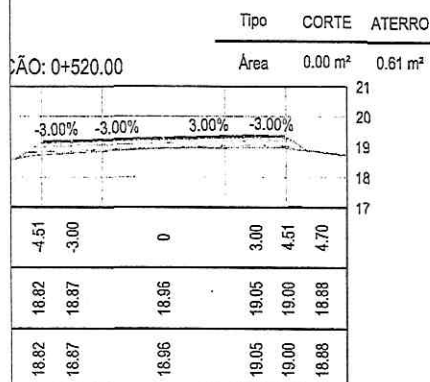
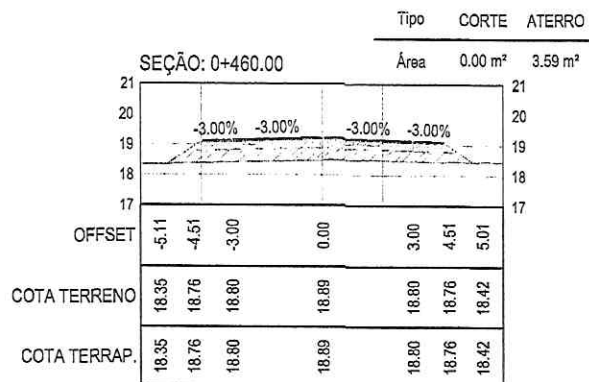
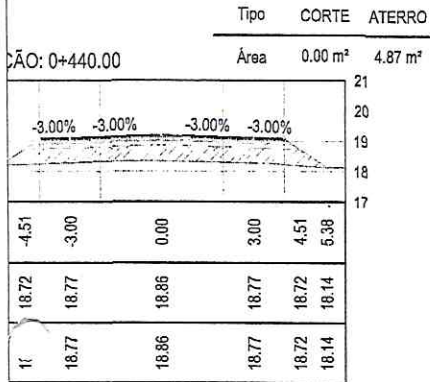
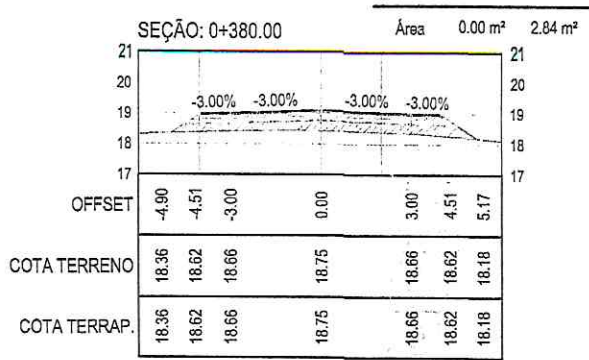
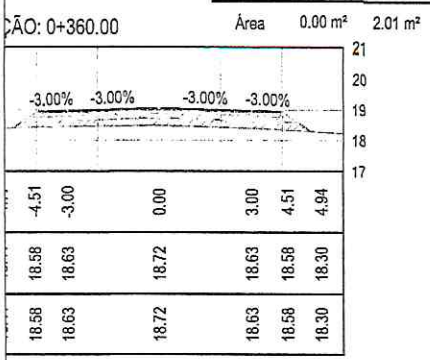


APROVAÇÃO PROJETA: <i>Leonardo Silveira Lima</i> LEONARDO SILVEIRA LIMA ENGENHEIRO CIVIL - RNP: 0601581067	PROPRIETARIO: EMPRESA CONTRATADA: GEOPAC AV. PADRE ANTÔNIO TOMÁS, N.º 2420, SALA 301 BAIRRO ALDEOTA FORTALEZA/CE FONE: 85 3241-3147 E-MAIL: GEOPAC@GEOPAC.COM.BR	OBRA: PAVIMENTAÇÃO ASFÁLTICA DA VIA DE ACESSO A LOCALIDADE DE INGÁ PROJETO: PROJETO GEOMÉTRICO CONTEÚDO / IDENTIFICAÇÃO DOS DESENHOS: PLANTA BAIXA PERFIL LONGITUDINAL LOCAL: RUSSAS/CE	PRANCHA: 08/08 DATA: DEZ/2021 ESCALA: INDICADA CONTROLE: RUSS C21.03
--	--	--	---

e



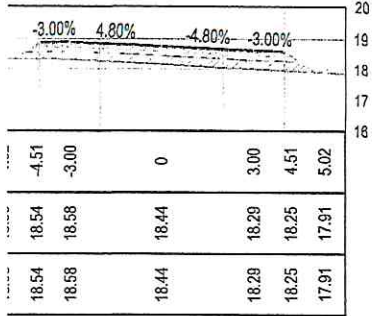
APROVAÇÃO	PROPRIETÁRIO: PREFEITURA MUNICIPAL DE RUSSAS/CE	OBRA: PAVIMENTAÇÃO ASFÁLTICA DA VIA DE ACESSO A LOCALIDADE DE INGÁ
PROJETISTA: <i>Leonardo Silveira Lima</i> LEONARDO SILVEIRA LIMA ENGENHEIRO CIVIL - RNP: 0601581067	EMPRESA CONTRATADA: GEOPAC AV. PADRE ANTÔNIO TOMÁS, N.º 2420, SALA 301 BAIRRO ALDEOTA FORTALEZA/CE FONE: 85 3241-3147 EMAIL: GEOPAC@GEOPAC.COM.BR	PROJETO: PROJETO DE TERRAPLENAGEM CONTEÚDO / IDENTIFICAÇÃO DOS DESENHOS: 01. SEÇÕES TRANSVERSAIS
		PRANGIA: 01/14
	LOCAL: RUSSAS/CE	DATA: DEZ/2021
		ESCALA: INDICADA
		CONTROLE: RUSS C21.03



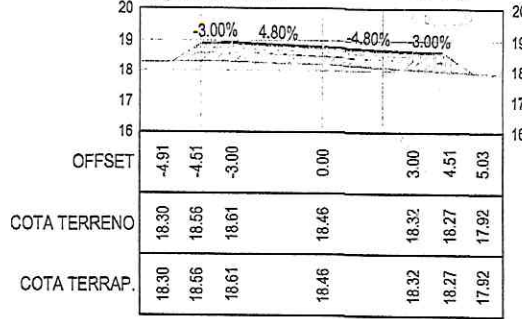
APROVAÇÃO	PROPRIETARIO: PREFEITURA MUNICIPAL DE RUSSAS/CE	OBRA: PAVIMENTAÇÃO ASFÁLTICA DA VIA DE ACESSO A LOCALIDADE DE INGÁ
PROJETISTA: <i>Leonardo Silveira Lima</i> LEONARDO SILVEIRA LIMA ENGENHEIRO CIVIL - RNP: 0601581067	EMPRESA CONTRATADA: GEOPAC AV. PADRE ANTÔNIO TOMÁS, N.º 2420, SALA 301 BAIRRO ALDEOTA FORTALEZA FONE: 85 3241-3147 EMAIL: GEOPAC@GEOPAC.COM.BR	PROJETO: PROJETO DE TERRAPLENAGEM
		CONTEÚDO / IDENTIFICAÇÃO DOS DESENHOS: 01. SEÇÕES TRANSVERSAIS
	LOCAL: RUSSAS/CE	PRANCHA: 02/14
	DATA: DEZ/2021	ESCALA: INDICADA
		CONTROLE: RUSS C21.03




SEÇÃO: 0+680.00 Área 0.00 m² 2.57 m²



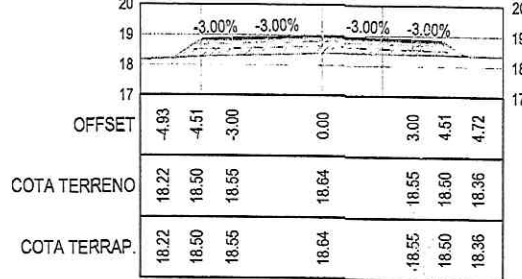
SEÇÃO: 0+700.00 Área 0.00 m² 2.60 m²



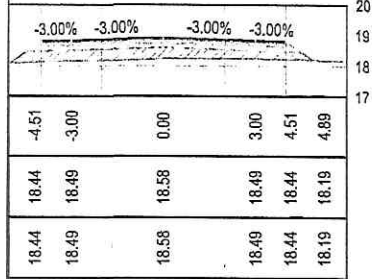
SEÇÃO: 0+760.00 Área 0.00 m² 2.90 m²



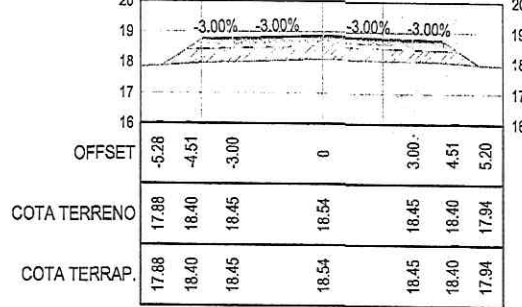
SEÇÃO: 0+780.00 Área 0.00 m² 1.94 m²



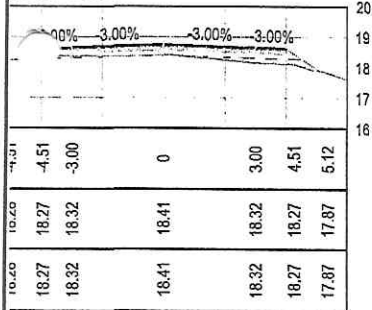
SEÇÃO: 0+840.00 Área 0.00 m² 2.97 m²



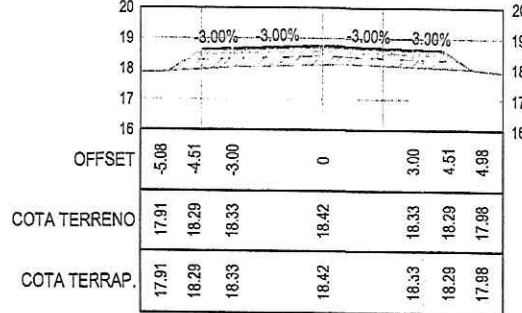
SEÇÃO: 0+860.00 Área 0.00 m² 4.15 m²



SEÇÃO: 0+920.00 Área 0.10 m² 0.62 m²

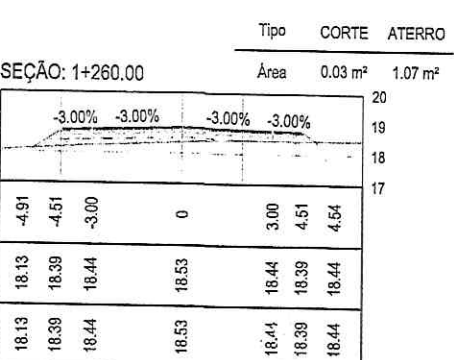
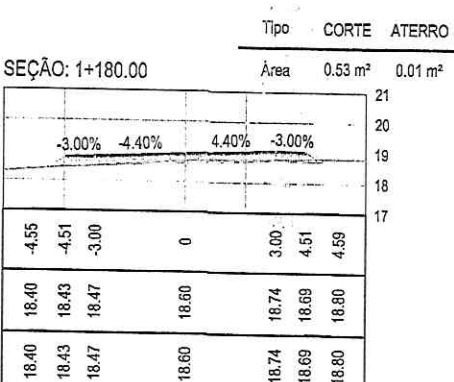
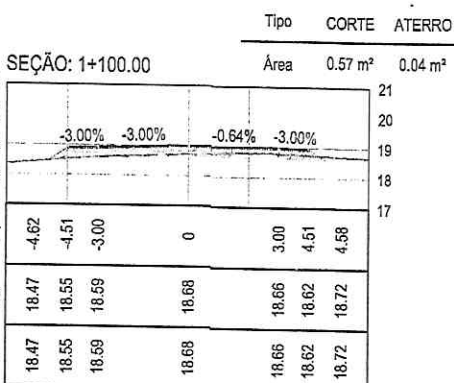
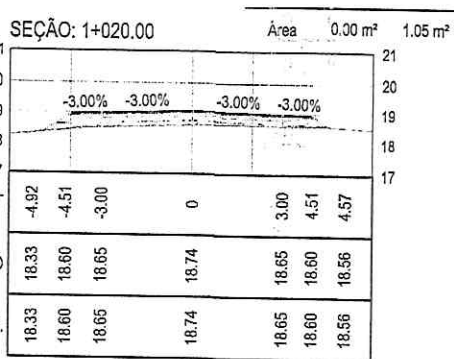
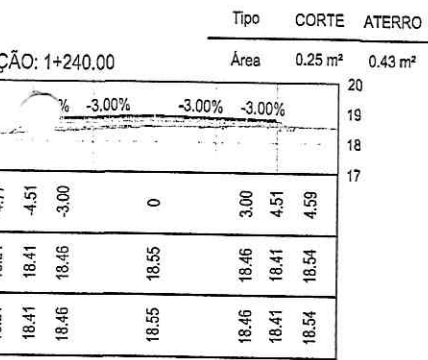
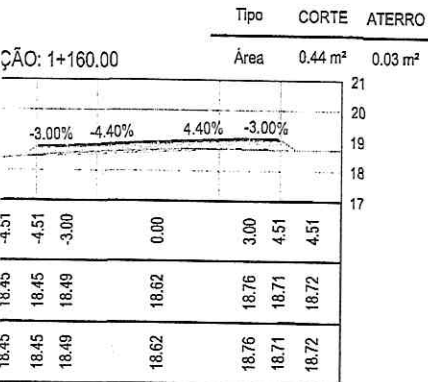
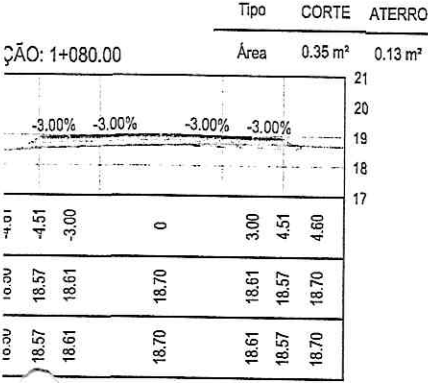
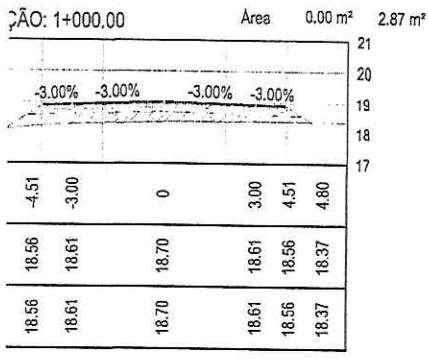


SEÇÃO: 0+940.00 Área 0.00 m² 2.73 m²



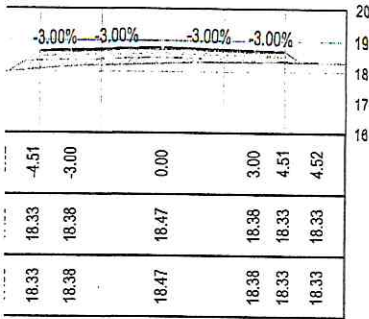
APROVAÇÃO	PROPRIETARIO: PREFEITURA MUNICIPAL DE RUSSAS/CE	OBRA: PAVIMENTAÇÃO ASFÁLTICA DA VIA DE ACESSO A LOCALIDADE DE INGÁ
PROJETISTA: <i>Leonardo Silveira Lima</i> LEONARDO SILVEIRA LIMA ENGENHEIRO CIVIL - RNP: 0601581067	EMPRESA CONTRATADA: GEO PAC AV. PADRE ANTÔNIO TOMÁS, N.º 2420, SALA 301 BAIRRO ALDEOTA FORTALEZA/CE FONE: 85 3241-3147 EMAIL: GEOPAC@GEO PAC.COM.BR	PROJETO: PROJETO DE TERRAPLENAGEM
	CONTEÚDO / IDENTIFICAÇÃO DOS DESENHOS: 01. SEÇÕES TRANSVERSAIS	PRANCHA: 03/14
	LOCAL: RUSSAS/CE	DATA: DEZ/2021
	ESCALA: INDICADA	CONTROLE: RUSS C21.03

e

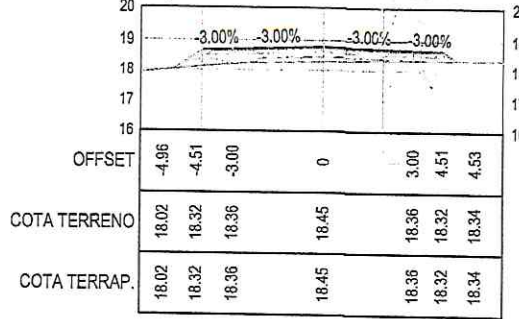


APROVAÇÃO	PROPRIETÁRIO: PREFEITURA MUNICIPAL DE RUSSAS/CE	OBRA: PAVIMENTAÇÃO ASFÁLTICA DA VIA DE ACESSO A LOCALIDADE DE INGÁ
PROJETISTA: <i>Leonardo Silveira Lima</i> LEONARDO SILVEIRA LIMA ENGENHEIRO CIVIL - RNP: 0601581067	EMPRESA CONTRATADA: GEOPAC AV. PADRE ANTÔNIO TOMÁS, N.º 2420, SALA 301 BARRIO ALDEOTA FORTALEZA/CE FONE: 85 3241-3147 EMAIL: GEOPAC@GEOPAC.COM.BR	PROJETO: PROJETO DE TERRAPLENAGEM
		CONTEÚDO / IDENTIFICAÇÃO DOS DESENHOS: 01. SEÇÕES TRANSVERSAIS
		FRANCHA: 04/14
	LOCAL: RUSSAS/CE	DATA: DEZ/2021
		ESCALA: INDICADA
		CONTROLE: RUSS C21.03

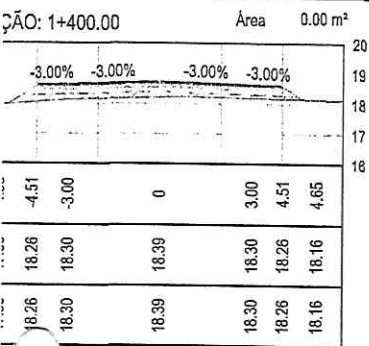
SEÇÃO: 1+320.00 Área 0.00 m² 1.41 m²



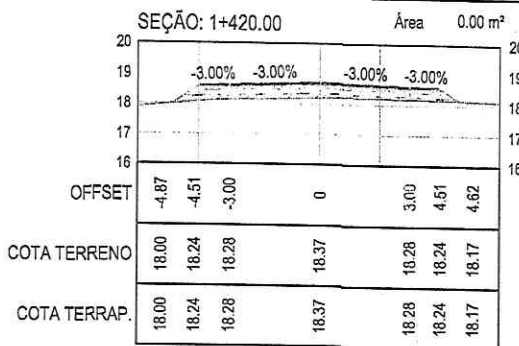
SEÇÃO: 1+340.00 Área 0.01 m² 1.06 m²



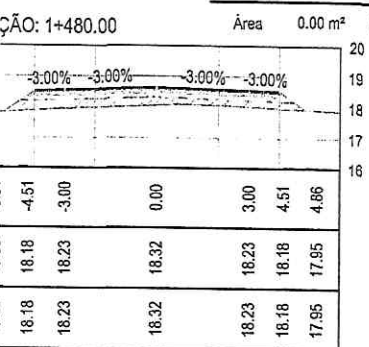
SEÇÃO: 1+400.00 Tipo CORTE ATERRO Área 0.00 m² 1.51 m²



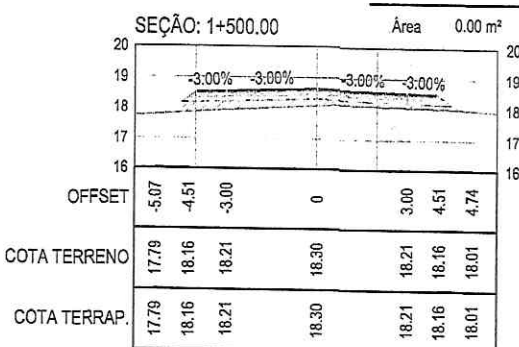
SEÇÃO: 1+420.00 Tipo CORTE ATERRO Área 0.00 m² 1.23 m²



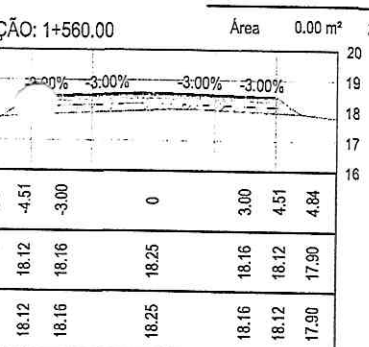
SEÇÃO: 1+480.00 Tipo CORTE ATERRO Área 0.00 m² 2.27 m²



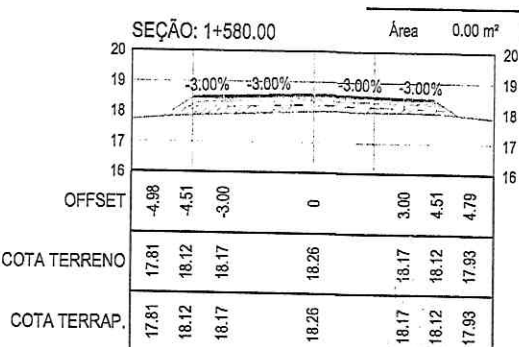
SEÇÃO: 1+500.00 Tipo CORTE ATERRO Área 0.00 m² 1.96 m²



SEÇÃO: 1+560.00 Tipo CORTE ATERRO Área 0.00 m² 2.16 m²




SEÇÃO: 1+580.00 Tipo CORTE ATERRO Área 0.00 m² 2.03 m²



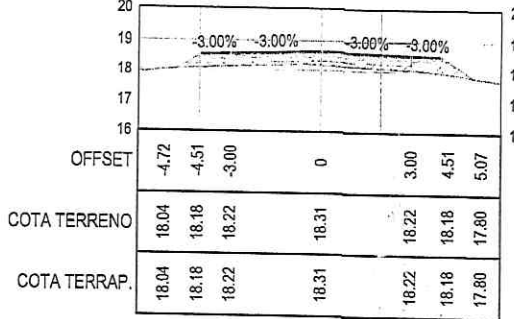
APROVAÇÃO	PROPRIETÁRIO: PREFEITURA MUNICIPAL DE RUSSAS/CE	OBRA: PAVIMENTAÇÃO ASFÁLTICA DA VIA DE ACESSO A LOCALIDADE DE INGÁ
PROJETISTA: <i>Leonardo Silveira Lima</i> LEONARDO SILVEIRA LIMA ENGENHEIRO CIVIL - RNP: 0601561067	EMPRESA CONTRATADA: GEO PAC AV. PADRE ANTÔNIO TOMÁS, N.º 2420, SALA 301 BAIRRO ALDEOTA FORTALEZA/CE FONE: 85 3241-3147 EMAIL: GEOPAC@GEO PAC.COM.BR	PROJETO: PROJETO DE TERRAPLENAGEM CONTEÚDO / IDENTIFICAÇÃO DOS DESENHOS: 01. SEÇÕES TRANSVERSAIS
		PRANÇIA: 05/14
		LOCAL: BESSA DE CANOÁ QUEBRADA DATA: DEZ/2021 ESCALA: INDICADA CONTROLE: RUSS C21.03

Handwritten mark

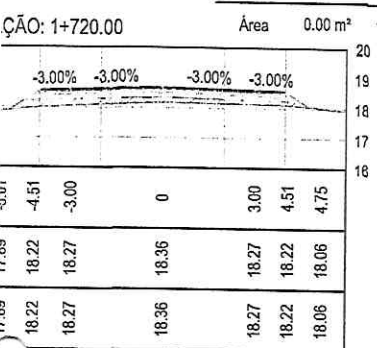
ÇÃO: 1+640.00 Área 0.00 m² 1.52 m²



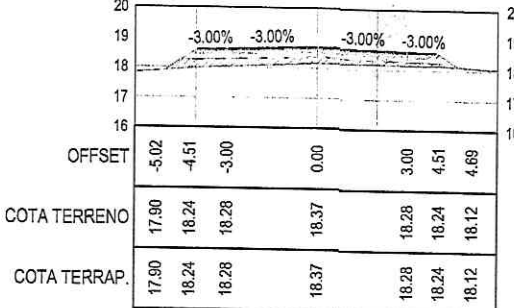
SEÇÃO: 1+660.00 Área 0.00 m² 1.35 m²



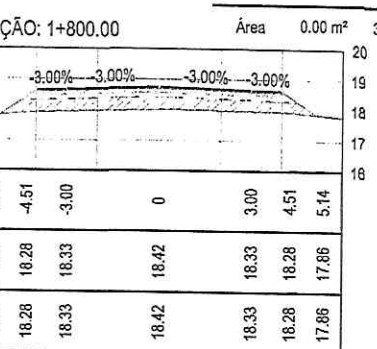
ÇÃO: 1+720.00 Área 0.00 m² 1.68 m²



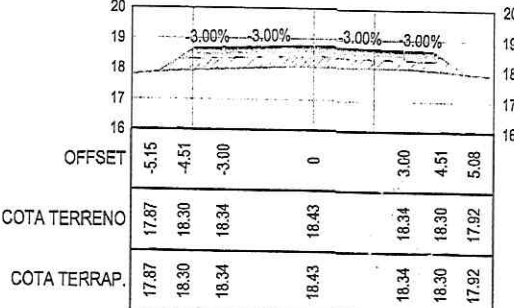
SEÇÃO: 1+740.00 Área 0.00 m² 1.85 m²



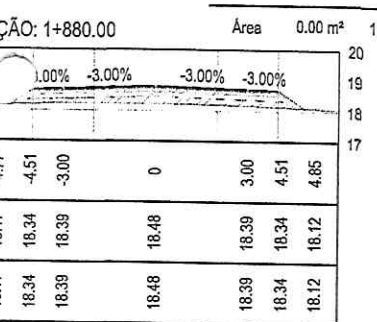
ÇÃO: 1+800.00 Área 0.00 m² 3.72 m²



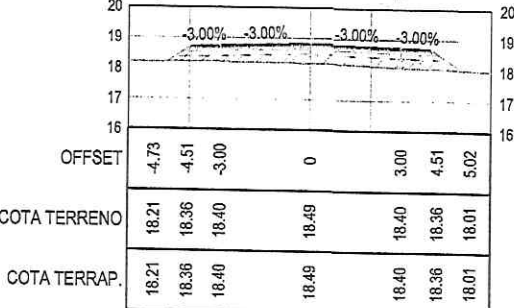
SEÇÃO: 1+820.00 Área 0.00 m² 3.20 m²



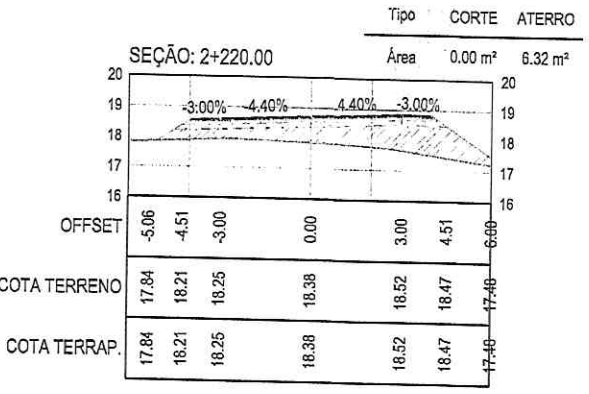
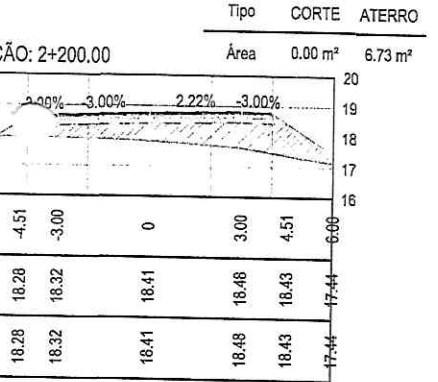
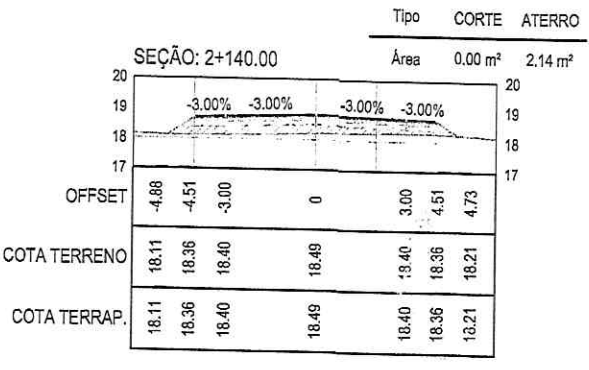
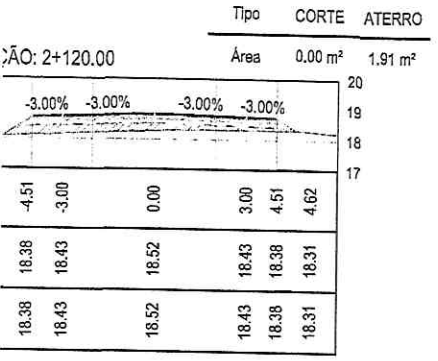
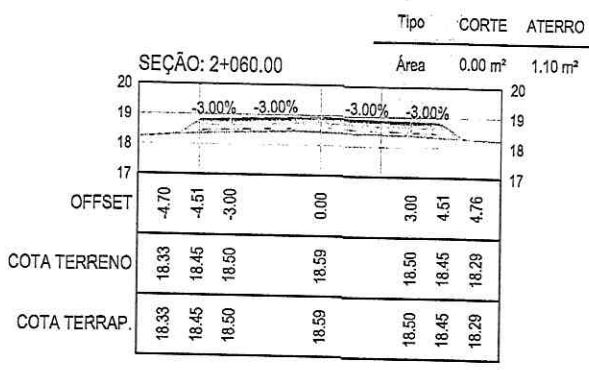
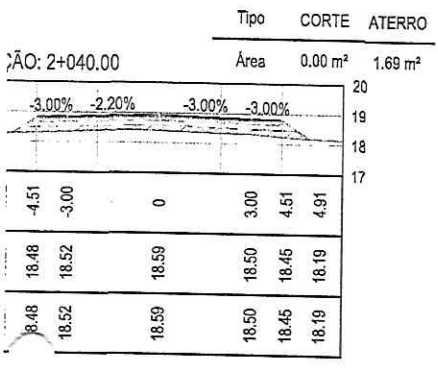
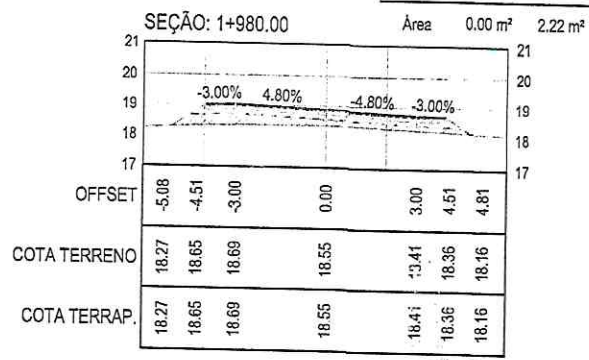
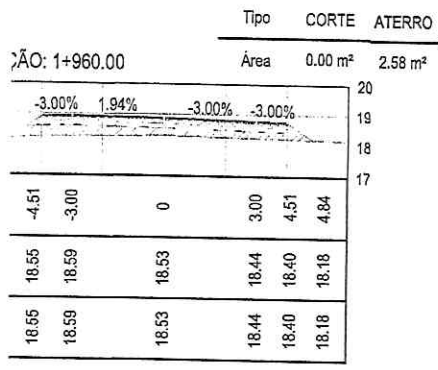
ÇÃO: 1+880.00 Área 0.00 m² 1.82 m²



SEÇÃO: 1+900.00 Área 0.00 m² 2.49 m²

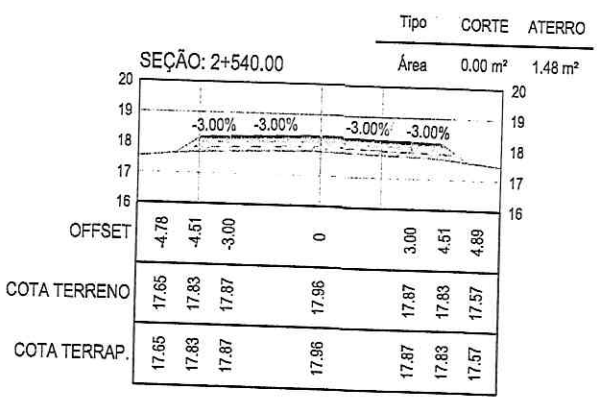
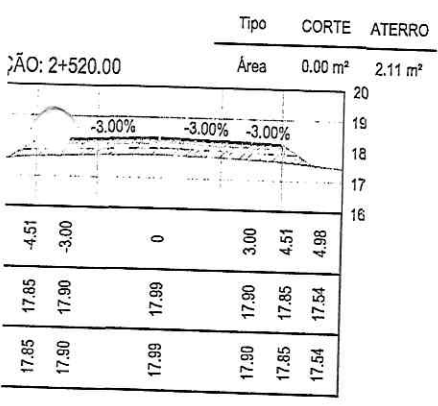
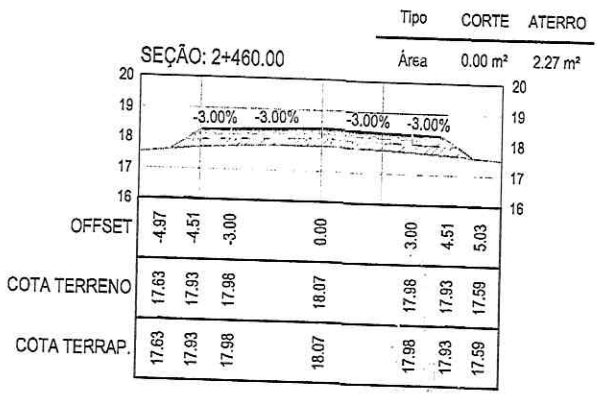
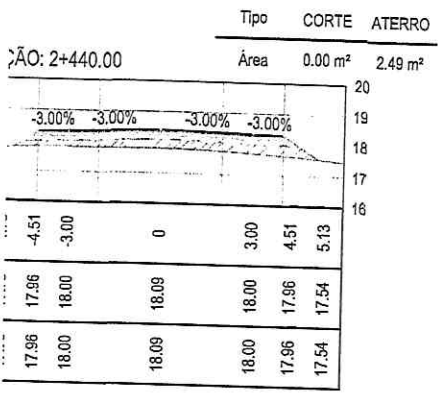
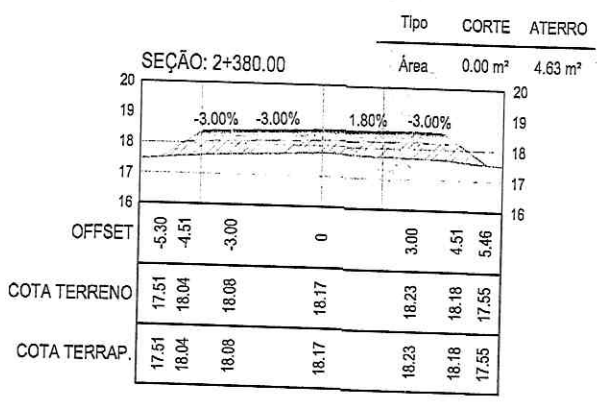
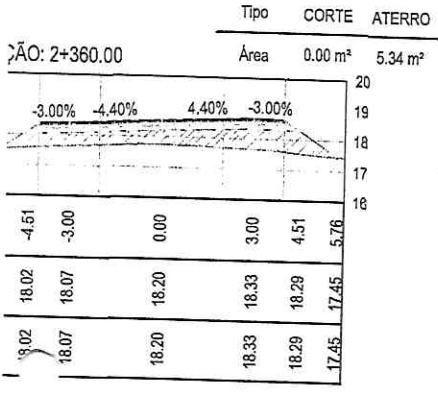
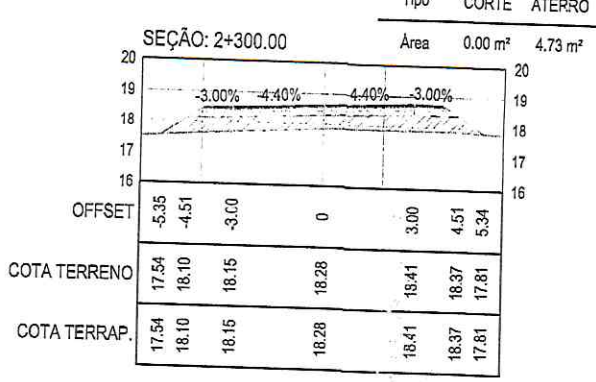
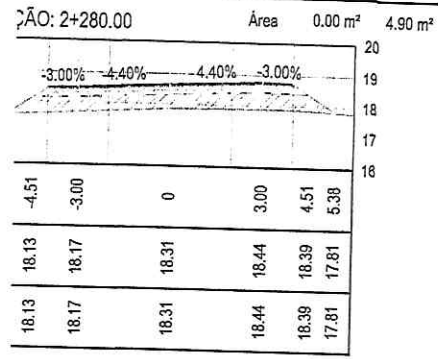


APROVAÇÃO	PROPRIETÁRIO: PREFEITURA MUNICIPAL DE RUSSAS/CE	OBRA: PAVIMENTAÇÃO ASFÁLTICA DA VIA DE ACESSO A LOCALIDADE DE INGÁ
PROJETISTA: <i>Leonardo Silveira Lima</i> LEONARDO SILVEIRA LIMA ENGENHEIRO CIVIL - RNP: 0601581087	EMPRESA CONTRATADA: GEOPAC AV. PADRE ANTÔNIO TOMÁS, N.º 2420, SALA 301 BARRIO ALDEOTA FORTALEZA/CE FONE: 85 3241-3147 EMAIL: GEOPAC@GEOPAC.COM.BR	PROJETO: PROJETO DE TERRAPLENAGEM
		CONTEÚDO / IDENTIFICAÇÃO DOS DESENHOS: 01. SEÇÕES TRANSVERSAIS
	LOCAL: RUSSAS/CE	PRANCHA: 06/14
	DATA: DEZ/2021	ESCALA: INDICADA
		CONTROLE: RUSS C21.03



APROVAÇÃO	PROPRIETÁRIO: PREFEITURA MUNICIPAL DE RUSSAS/CE	OBRA: PAVIMENTAÇÃO ASFÁLTICA DA VIA DE ACESSO A LOCALIDADE DE INGÁ
PROJETISTA: <i>Leonardo Silveira Lima</i> LEONARDO SILVEIRA LIMA ENGENHEIRO CIVIL - RNP: 0601581067	EMPRESA CONTRATADA: GEPAC AV. PADRE ANTÔNIO TOMÁS, N.º 2420, SALA 301 BARRIO ALDEOTA FORTALEZA/CE FONE: 85 3241-3147 EMAIL: GEPAC@GEPAC.COM.BR	PROJETO: PROJETO DE TERRAPLENAGEM CONTEÚDO / IDENTIFICAÇÃO DOS DESENHOS: 01. SEÇÕES TRANSVERSAIS
		PRANCIJA: 07/14
	LOCAL: RUSSAS/CE	DATA: DEZ/2021
		ESCALA: INDICADA
		CONTROLE: RUSS C21.03

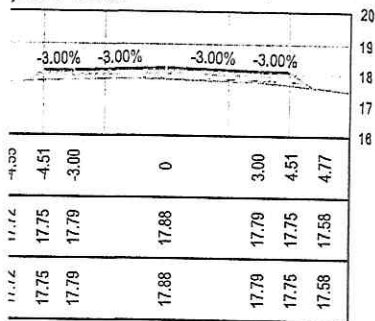
R



APROVAÇÃO:	PROPRIETÁRIO: PREFEITURA MUNICIPAL DE RUSSAS/CE	OBRA: PAVIMENTAÇÃO ASFÁLTICA DA VIA DE ACESSO A LOCALIDADE DE INGÁ
PROJETISTA: <i>Leonardo Silveira Lima</i> LEONARDO SILVEIRA LIMA ENGENHEIRO CIVIL - RNP: 0601581067	EMPRESA CONTRATADA: GEOPAC AV. PADRE ANTÔNIO TOMÁS, N.º 2420, SALA 301 BAIRRO ALDEOTA FORTALEZA/CE FONE: 85 3211-3147 EMAIL: GEOPAC@GEOPAC.COM.BR	PROJETO: PROJETO DE TERRAPLENAGEM CONTEÚDO / IDENTIFICAÇÃO DOS DESENHOS: 01. SEÇÕES TRANSVERSAIS
	LOCAL: RUSSAS/CE	PRANCHA: 08/14
	DATA: DEZ/2021	ESCALA: INDICADA
		CONTROLE: RUSS C21.03

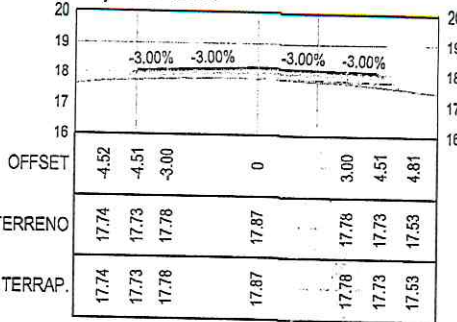
ÇÃO: 2+600.00

Área 0.00 m² 0.37 m²



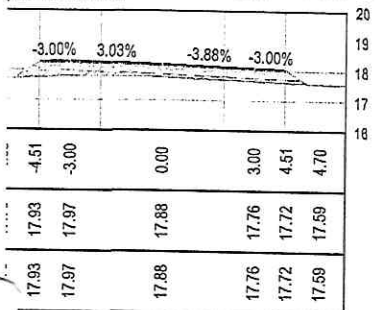
SEÇÃO: 2+620.00

Área 0.08 m² 0.38 m²



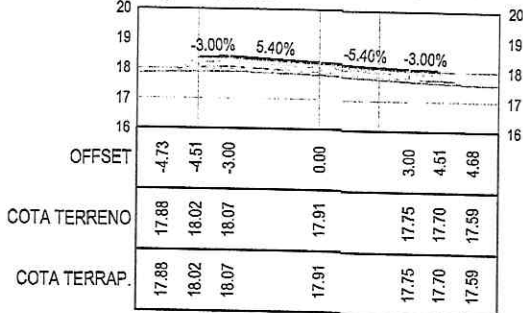
ÇÃO: 2+680.00

Área 0.00 m² 1.20 m²



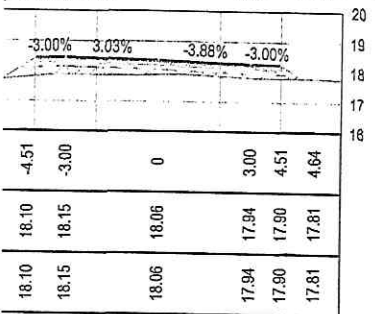
SEÇÃO: 2+700.00

Área 0.00 m² 1.06 m²



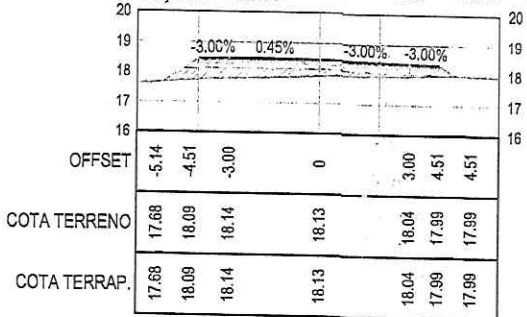
ÇÃO: 2+760.00

Área 0.00 m² 1.77 m²



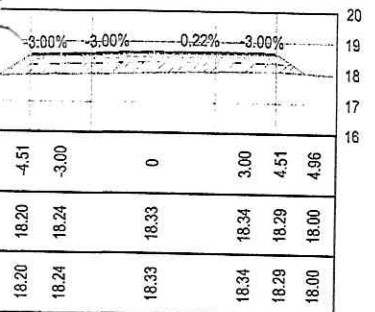
SEÇÃO: 2+780.00

Área 0.00 m² 2.00 m²



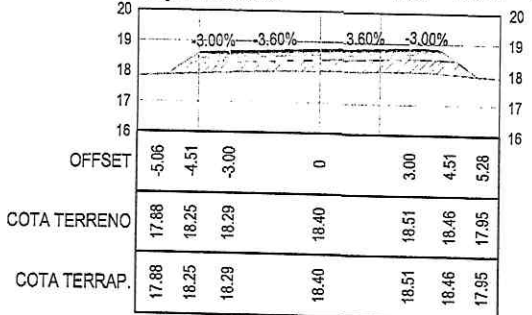
ÇÃO: 2+840.00

Área 0.00 m² 3.17 m²

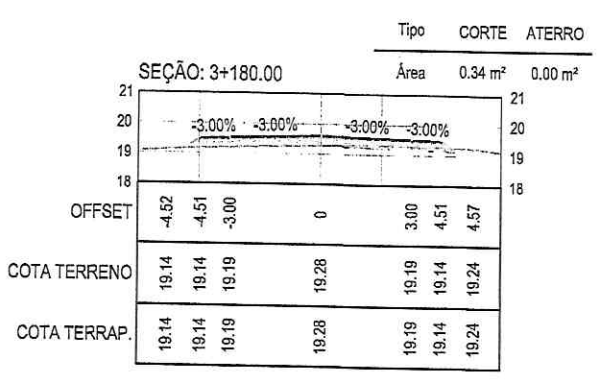
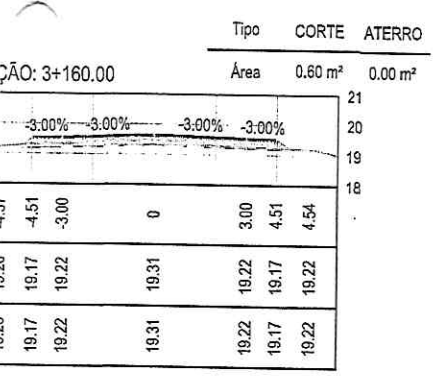
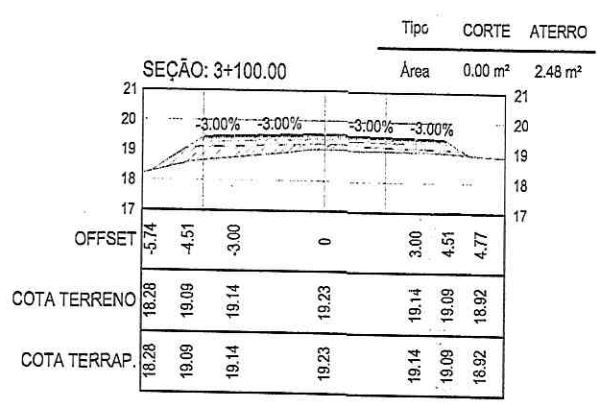
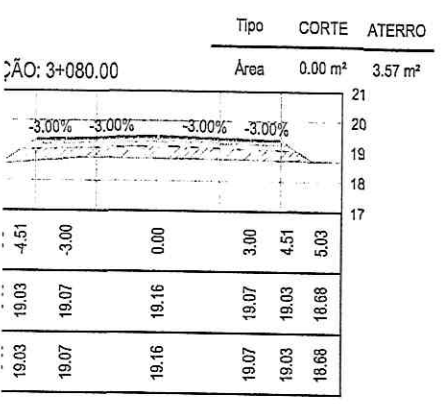
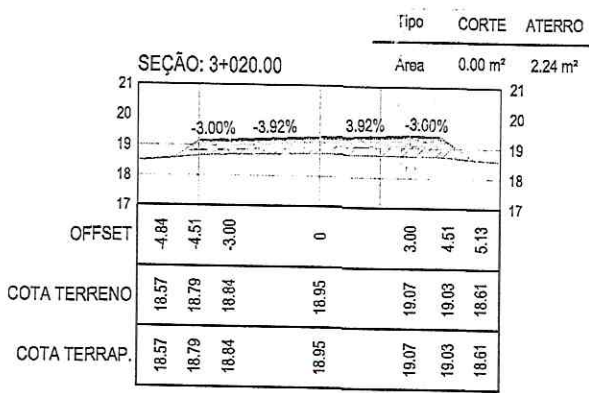
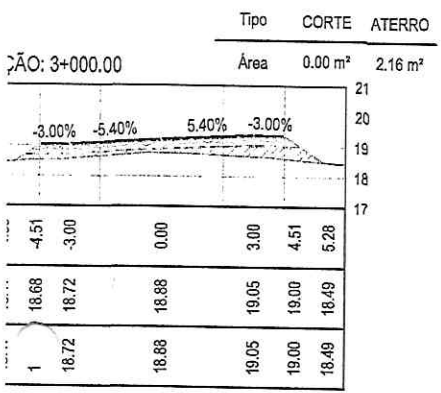
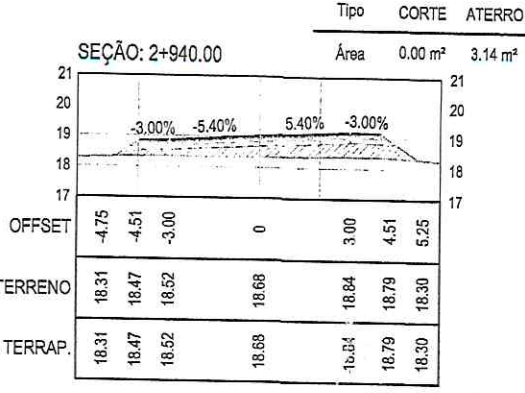
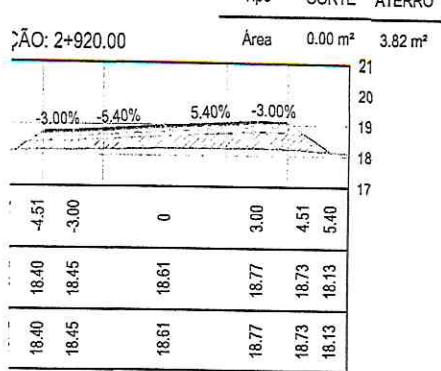


SEÇÃO: 2+860.00

Área 0.00 m² 3.60 m²



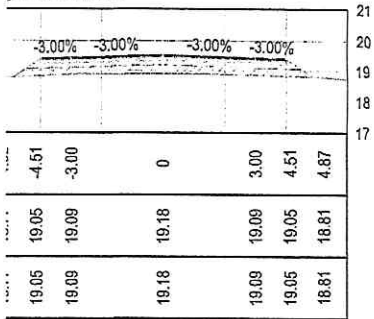
APROVAÇÃO	PROPRIETÁRIO: PREFEITURA MUNICIPAL DE RUSSAS/CE	OBRA: PAVIMENTAÇÃO ASFÁLTICA DA VIA DE ACESSO A LOCALIDADE DE INGÁ
PROJETISTA: <i>Leonardo Silveira Lima</i> LEONARDO SILVEIRA LIMA ENGENHEIRO CIVIL - RNP: 0601581067	EMPRESA CONTRATADA: GEO PAC AV. PADRE ANTÔNIO TOMÁS, N.º 2420, SALA 301 BAIRRO ALDEOTA FORTALEZA/CE FONE: 85 3241-3147 EMAIL: GEOPAC@GEO PAC.COM.BR	PROJETO: PROJETO DE TERRAPLENAGEM CONTEÚDO / IDENTIFICAÇÃO DOS DESENHOS: 01. SEÇÕES TRANSVERSAIS
		PRÂNCIA: 09/14
	LOCAL: RUSSAS/CE	DATA: DEZ/2021
		ESCALA: INDICADA
		CONTROLE: RUSS C21.03



APROVAÇÃO	PROPRIETÁRIO: PREFEITURA MUNICIPAL DE RUSSAS/CE	OBRA: PAVIMENTAÇÃO ASFÁLTICA DA VIA DE ACESSO A LOCALIDADE DE INGÁ
PROJETISTA: <i>Leonardo Silveira Lima</i> LEONARDO SILVEIRA LIMA ENGENHEIRO CIVIL - RNP: 0601581087	EMPRESA CONTRATADA: GEPAC AV. PADRE ANTÔNIO TOMÁS, N.º 2420, SALA 301 BAIRRO ALDEOTA FORTALEZA/CE FONE: 85 3241-3147 EMAIL: GEPAC@GEPAC.COM.BR	PROJETO: PROJETO DE TERRAPLENAGEM
	CONTEÚDO / IDENTIFICAÇÃO DOS DESENHOS: 01. SEÇÕES TRANSVERSAIS	PRANCHIA: 10/14
	LOCAL: RUSSAS/CE	DATA: DEZ/2021
	ESCALA: INDICADA	CONTROLE: RUSS C21.03

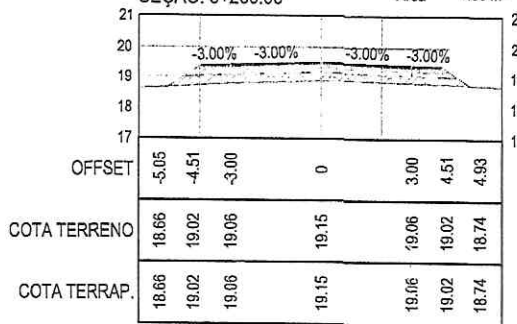
ÇÃO: 3+240.00

Área 0.00 m² 2.27 m²




SEÇÃO: 3+260.00

Área 0.00 m² 2.55 m²



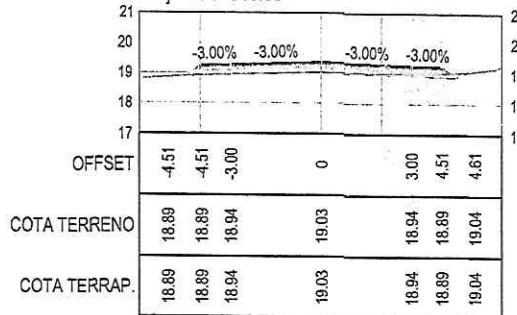
ÇÃO: 3+320.00

Tipo CORTE ATERRO
Área 0.53 m² 0.14 m²



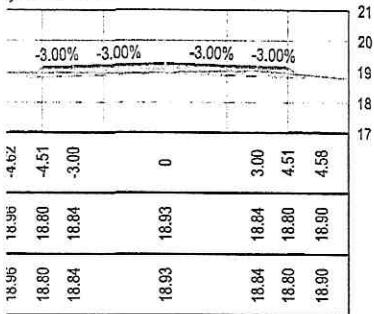
SEÇÃO: 3+340.00

Área 0.36 m² 0.00 m²



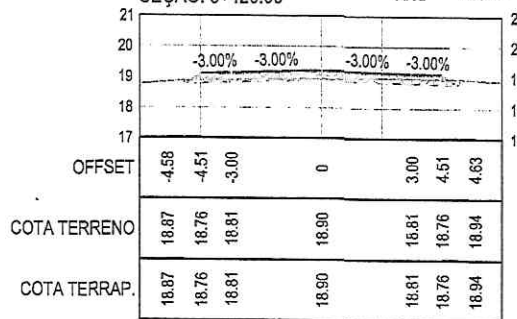
ÇÃO: 3+400.00

Tipo CORTE ATERRO
Área 1.03 m² 0.00 m²




SEÇÃO: 3+420.00

Área 1.00 m² 0.00 m²



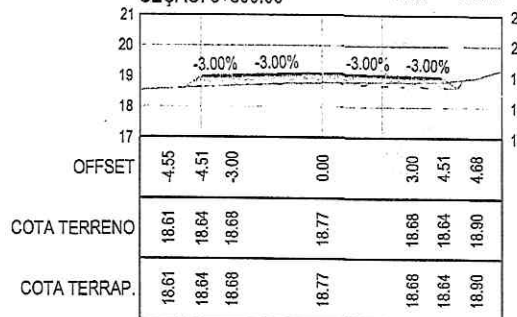
ÇÃO: 3+480.00

Tipo CORTE ATERRO
Área 0.37 m² 0.07 m²



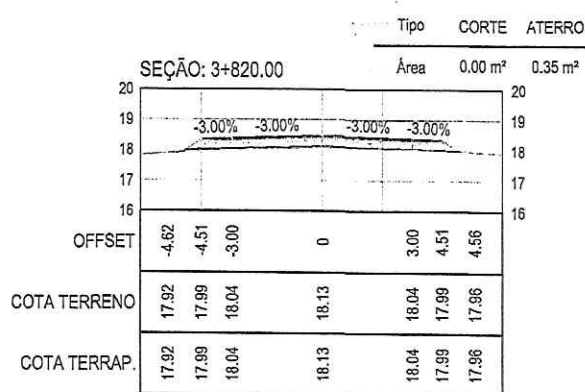
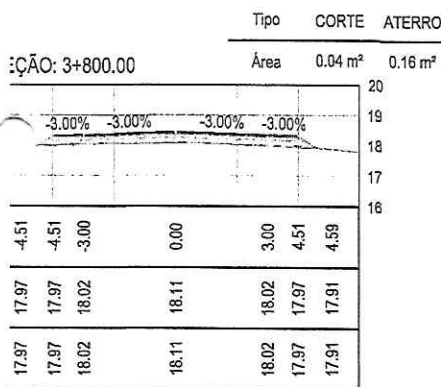
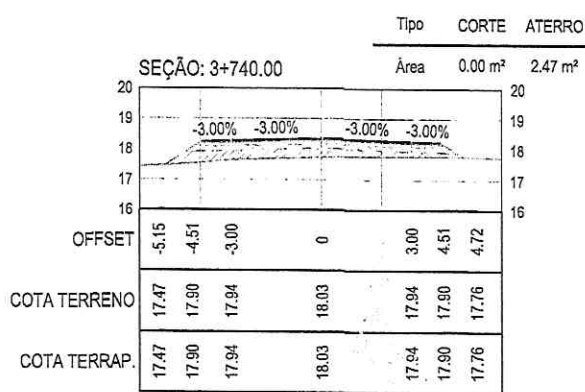
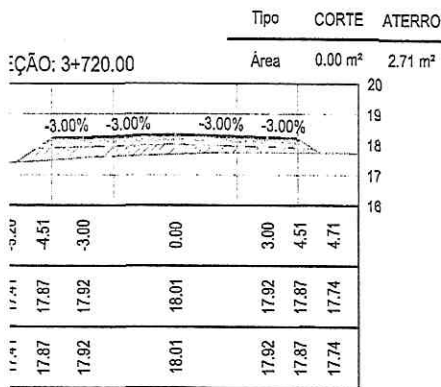
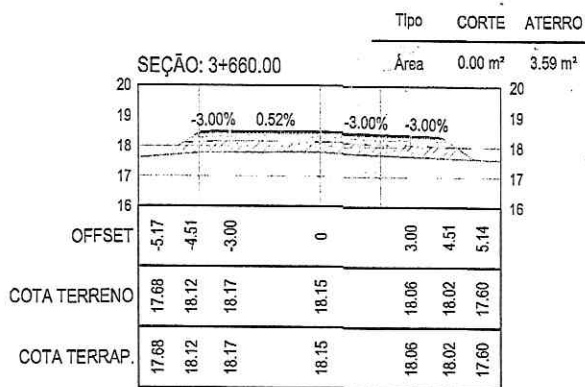
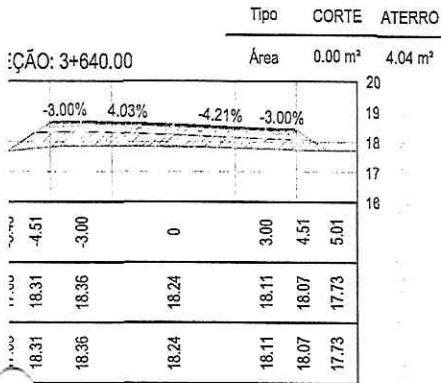
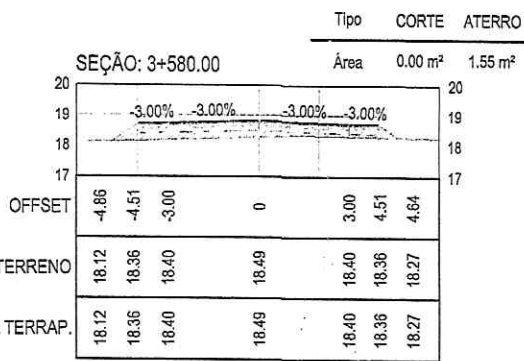
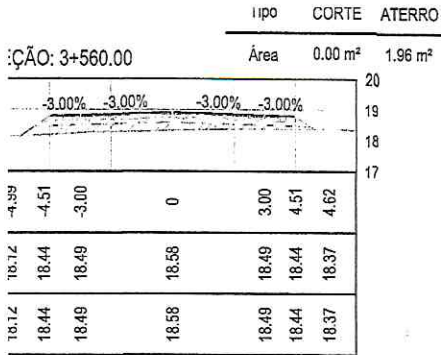
SEÇÃO: 3+500.00

Área 0.51 m² 0.02 m²



APROVAÇÃO	PROPRIETARIO: PREFEITURA MUNICIPAL DE RUSSAS/CE	OBRA: PAVIMENTAÇÃO ASFÁLTICA DA VIA DE ACESSO A LOCALIDADE DE INGÁ
PROJETISTA: <i>Leonardo Silveira Lima</i> LEONARDO SILVEIRA LIMA ENGENHEIRO CIVIL - RNP: 0601581087	EMPRESA CONTRATADA: GEOPAC AV. PADRE ANTÔNIO TOMÁS, N.º 2420, SALA 301 BAIRRO ALDEOTA FORTALEZA/CE FONE: 85 3241-3147 EMAIL: GEOPAC@GEOPAC.COM.BR	PROJETO: PROJETO DE TERRAPLENAGEM
		CONTEÚDO / IDENTIFICAÇÃO DOS DESENHOS: 01. SEÇÕES TRANSVERSAIS
	LOCAL: RUSSAS/CE	PRANCHA: 11/14
	DATA: DEZ/2021	ESCALA: INDICADA
		CONTROLE: RUSS C21.03

Handwritten mark



APROVAÇÃO	PROPRIETÁRIO: PREFEITURA MUNICIPAL DE RUSSAS/CE	OBRAS: PAVIMENTAÇÃO ASFÁLTICA DA VIA DE ACESSO A LOCALIDADE DE INGÁ
PROJETISTA: <i>Leonardo Silveira Lima</i> LEONARDO SILVEIRA LIMA ENGENHEIRO CIVIL - RNP: 0601581067	EMPRESA CONTRATADA: GEOPAC AV. PADRE ANTÔNIO TOMÁS, N.º 2420, SALA 301 BAIRRO ALDEOTA I FORTALEZA/CE FONE: 85 3241-3147 EMAIL: GEOPAC@GEOPAC.COM.BR	PROJETO: PROJETO DE TERRAPLENAGEM CONTEÚDO / IDENTIFICAÇÃO DOS DESENHOS: 01. SEÇÕES TRANSVERSAIS
		PRANCHA: 12/14
	LOCAL: RUSSAS/CE	DATA: DEZ/2021
		ESCALA: INDICADA
		CONTROLE: RUSS C21.03

ÇAO: 3+880.00

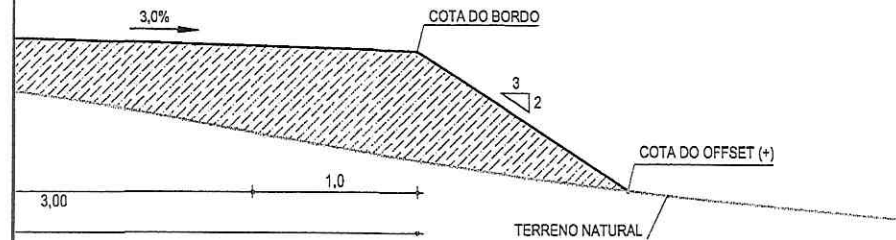
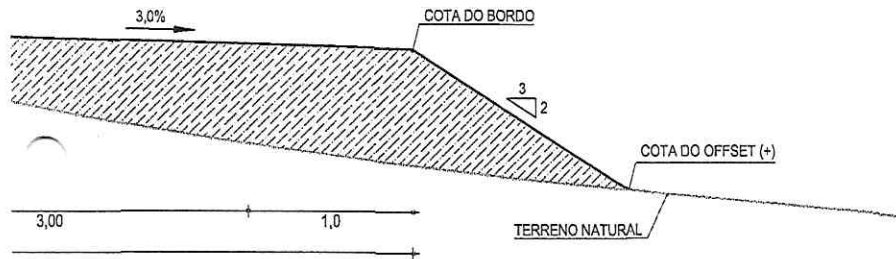
Area 0,00 m² 0,13 m²

	-3.00%	-3.00%	-3.00%	-3.00%	
17.90	18.07	18.11	18.20	18.11	18.07
18.07	18.11	18.20	18.11	18.07	18.01
17.90	18.07	18.11	18.20	18.11	18.01

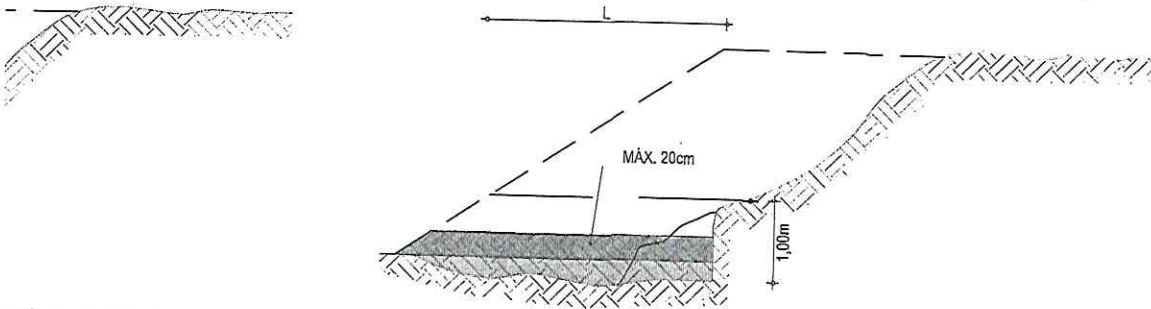
SEÇÃO: 3+900.00

Area 0,00 m² 1,10 m²

	-3.00%	-3.00%	-3.00%	-3.00%	
17.90	18.07	18.11	18.20	18.11	18.07
18.07	18.11	18.20	18.11	18.07	18.01
17.90	18.07	18.11	18.20	18.11	18.01



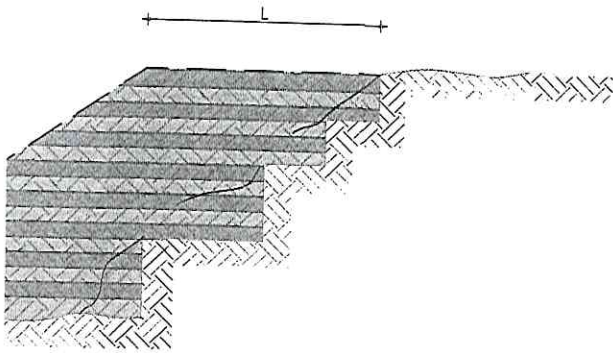
APROVAÇÃO	PROPRIETÁRIO: PREFEITURA MUNICIPAL DE RUSSAS/CE	OBRA: PAVIMENTAÇÃO ASFÁLTICA DA VIA DE ACESSO A LOCALIDADE DE INGÁ
PROJETISTA: <i>Leonardo Silveira Lima</i> LEONARDO SILVEIRA LIMA ENGENHEIRO CIVIL - RNP: 0601581067	EMPRESA CONTRATADA: GEOPAC AV. PADRE ANTÔNIO TOMÁS, N.º 2420, SALA 301 BAIRRO ALDEOTA FORTALEZA/CE FONE: 85 3241-3147 EMAIL: GEOPAC@GEOPAC.COM.BR	PROJETO: PROJETO DE TERRAPLENAGEM CONTEÚDO / IDENTIFICAÇÃO DOS DESENHOS: 01. SEÇÕES TRANSVERSAIS 02. SEÇÕES TIPO LOCAL: RUSSAS/CE
		FRANQUIA: 13/14 DATA: DEZ/2021 ESCALA: INDICADA CONTROLE: RUSS C21.03



SERÁ EXECUTADO O
 TERREPLANO NATURAL;

3

- EXECUÇÃO DA 2ª CAMADA COM MATERIAL DE EMPRÉSTIMO OU CORTE
 (PROCEDIMENTO IDÊNTICO ATÉ QUE A LARGURA 'L' SEJA A MÍNIMA NECESSÁRIA PARA
 OPERAÇÃO DE EQUIPAMENTO)

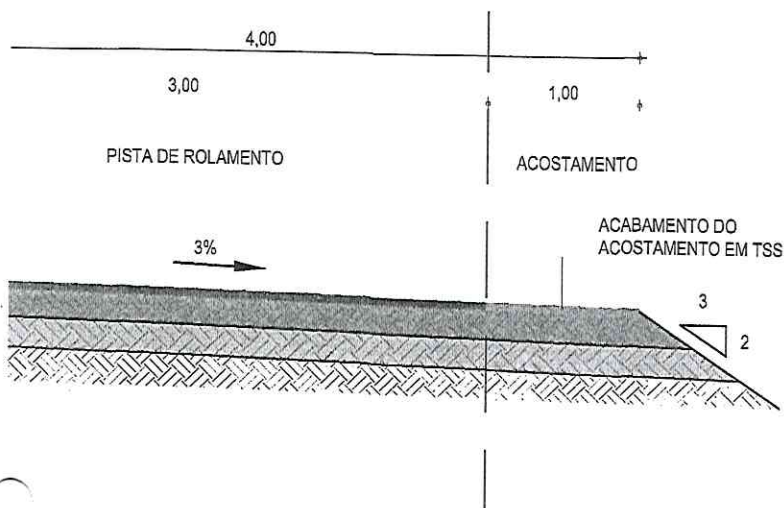
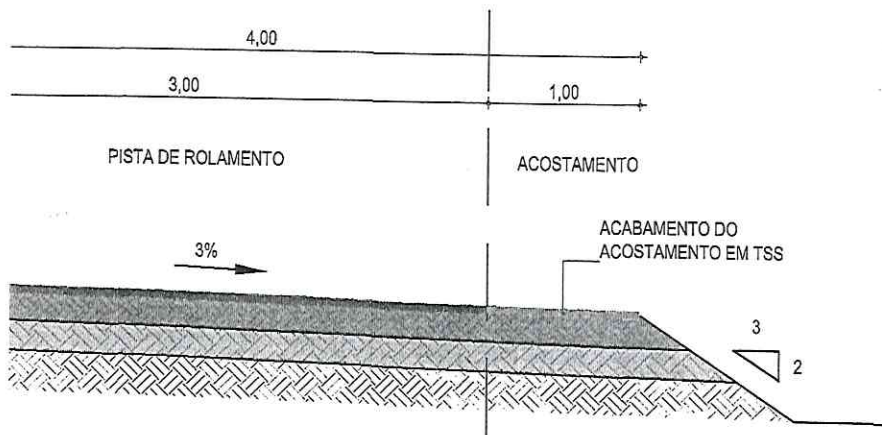


FINAL DE TERRAPLENAGEM COM ENERGIA DE 100% DO

APROVAÇÃO: PROJETA: <i>Leonardo Silveira Lima</i> LEONARDO SILVEIRA LIMA ENGENHEIRO CIVIL - RNP: 0601581067	PROPRIETÁRIO: PREFEITURA MUNICIPAL DE RUSSAS/CE EMPRESA CONTRATADA: GEOPAC AV. PADRE ANTÔNIO TOMÁS, N.º 2420, SALA 301 BAIRRO ALDEOTA FORTALEZA FONE: 85 3241-3147 EMAIL: GEOPAC@GEOPAC.COM.BR	OBRA: PAVIMENTAÇÃO ASFÁLTICA DA VIA DE ACESSO A LOCALIDADE DE INGÁ PROJETO: PROJETO DE TERRAPLENAGEM CONTEÚDO / IDENTIFICAÇÃO DOS DESENHOS: RECOMPOSIÇÃO E ALARGAMENTO DA PLATAFORMA LOCAL: INGÁS - RUSSAS/CE	PRANCHA: 14/14 DATA: DEZ/2021 ESCALA: INDICADA CONTROLE: RUSS C21.03
---	--	--	---


3

CBUQ



APROVAÇÃO	PROPRIETÁRIO: PREFEITURA MUNICIPAL DE RUSSAS/CE	OBRA: PAVIMENTAÇÃO ASFÁLTICA DA VIA DE ACESSO A LOCALIDADE DE INGÁ
PROJETISTA: <i>Leonardo Silveira Lima</i> LÉONARDO SILVEIRA LIMA ENGENHEIRO CIVIL - RNP: 0601581067	EMPRESA CONTRATADA: GOPAC AV. PADRE ANTÔNIO TOMÁS, N.º 2420, SALA 301 BAIRRO ALDEOTA FORTALEZA/CE FONE: 85 3241-3147 EMAIL: GOPAC@GOPAC.COM.BR	PROJETO: PROJETO DE PAVIMENTAÇÃO E DRENAGEM CONTEÚDO / IDENTIFICAÇÃO DOS DESENHOS: SEÇÃO TIPO DE PAVIMENTAÇÃO
	LOCAL: RUSSAS/CE	PRANCHA: 01/02
	DATA: DEZ/2021	CONTROLE: RUSS C.21.03
	ESCALA: INDICADA	

ESTACA: 3+900,00



A DO FUNDO
APLENAGEM

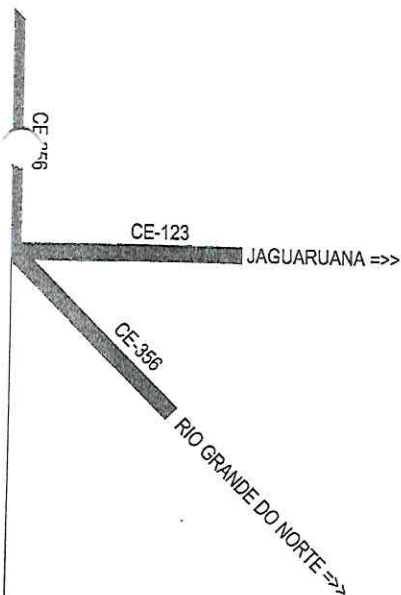
MATERIAL PARA REVESTIMENTO			
MATERIAL	PROCEDÊNCIA	DESTINO	DMT (Km)
RR-2C P/ TRATAMENTO	FORTALEZA	CANTEIRO	167,00
CM-30 P/ IMPRIMAÇÃO	FORTALEZA	CANTEIRO	167,60

MATERIAL PARA A BASE			
MATERIAL	PROCEDÊNCIA	DESTINO	DMT (Km)
SOLO	JB - 01	CANTEIRO	8,26

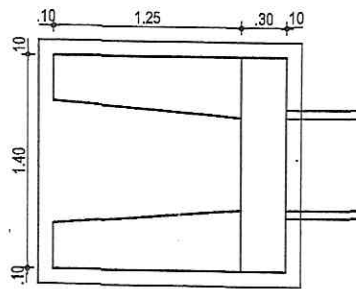
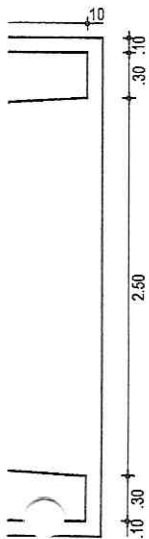
MATERIAL PARA A SUB-BASE			
MATERIAL	PROCEDÊNCIA	DESTINO	DMT (Km)
SOLO	JSB - 01	OBRA	8,26

MATERIAL DE EMPRÉSTIMO			
MATERIAL	PROCEDÊNCIA	DESTINO	DMT (Km)
SOLO	JSB - 01	OBRA	8,26

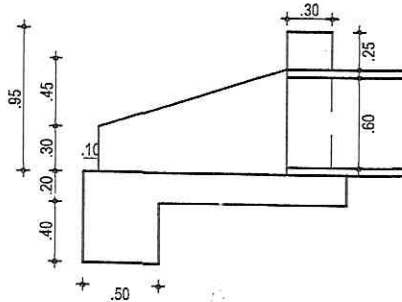
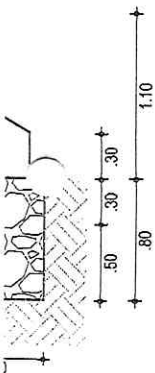
*A LOCALIZAÇÃO DO CANTEIRO SERÁ DEFINIDA PELA VENCEDORA DA LICITAÇÃO. ESTIMAMOS UMA DISTÂNCIA DE ATÉ 2 KM DO INÍCIO DA ESTACA 0+000



APROVAÇÃO: PROJETA: <i>Leonardo Silveira Lima</i> LEONARDO SILVEIRA LIMA ENGENHEIRO CIVIL - RNP: 0601581067	PROPRIETÁRIO: PREFEITURA MUNICIPAL DE RUSSAS EMPRESA CONTRATADA: GEOPAC AV. PADRE ANTÔNIO TOMÁS, N.º 2420, SALA 301 BAIRRO ALDEOTA FORTALEZA/CE FONE: 85 3241-3147 EMAIL: GEOPAC@GEOPAC.COM.BR	OBRA: PAVIMENTAÇÃO ASFÁLTICA DA VIA DE ACESSO A LOCALIDADE DE INGÁ PROJETO: PROJETO DE PAVIMENTAÇÃO CONTEÚDO / IDENTIFICAÇÃO DOS DESENHOS: 01. GRÁFICO DE DISTRIBUIÇÃO DOS MATERIAIS 02. ESQUEMA DE LOCALIZAÇÃO DAS OCORRÊNCIAS LOCAL: RUSSAS/CE	PRANCHA: 02/02 DATA: DEZ/2021 ESCALA: INDICADA CONTROLE: RUSS C21.03
---	--	--	---

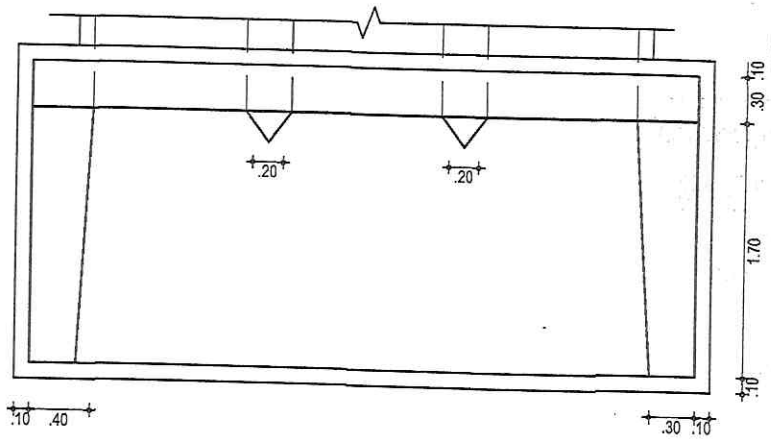


PLANTA BAIXA BSTCØ60
ESCALA: 1/10

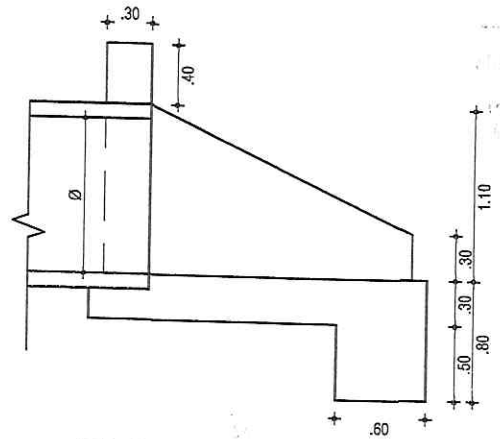


VISTA LATERAL BSTCØ60
ESCALA: 1/50

APROVAÇÃO	PROPRIETÁRIO: PREFEITURA MUNICIPAL DE RUSSAS/CE	OBRA: PAVIMENTAÇÃO ASFÁLTICA DA VIA DE ACESSO A LOCALIDADE DE INGÁ
PROJETISTA: <i>Leonardo Silveira Lima</i> LEONARDO SILVEIRA LIMA ENGENHEIRO CIVIL - RNP: 0601581067	EMPRESA CONTRATADA: GEOPAC AV. PADRE ANTÔNIO TOMÁS, N.º 2420, SALA 301 BAIRRO ALDEOTA FORTALEZA/CE FONE: 85 3241-3147 EMAIL: GEOPAC@GEOPAC.COM.BR	PROJETO: PROJETO DE DRENAGEM - DETALHES BDTØ 80, BSTC Ø 100 e BTTC Ø 100 CONTEUDO / IDENTIFICAÇÃO DOS DESENHOS: PLANTA BAIXA, CORTE E VISTA LATERAL E FRONTAL
	LOCAL: RUSSAS/CE	PRANCHA: 01/02
	DATA: DEZ/2021	ESCALA: INDICADA
		CONTROLE: RUSS - C21.03



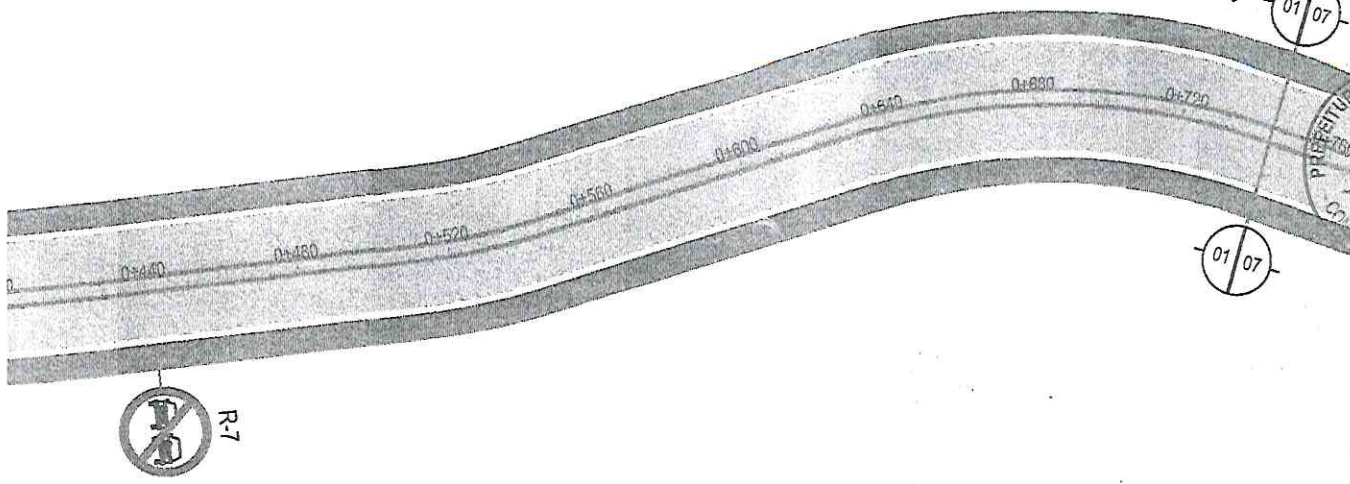
PLANTA BAIXA BTTCØ100
ESCALA: 1/50




VISTA LATERAL BTTCØ100
ESCALA: 1/50

APROVAÇÃO	PROPRIETÁRIO: PREFEITURA MUNICIPAL DE RUSSAS/CE	OBRA: PAVIMENTAÇÃO ASFÁLTICA DA VIA DE ACESSO A LOCALIDADE DE INGÁ
PROJETISTA: <i>Leonardo Silveira Lima</i> LEONARDO SILVEIRA LIMA ENGENHEIRO CIVIL - RNP: 0601581067	EMPRESA CONTRATADA: GOPAC AV. PADRE ANTÔNIO TOMÁS, N.º 2420, SALA 301 BAIRRO ALDEOTA FORTALEZA/CE FONE: 85 3241-3147 EMAIL: GOPAC@GOPAC.COM.BR	PROJETO: PROJETO DE DRENAGEM - DETALHES BDTC Ø 80, BSTC Ø 100 e BTTC Ø 100
		CONTEUDO / IDENTIFICAÇÃO DOS DESENHOS: PLANTA BAIXA, CORTE E VISTA LATERAL E FRONTAL
	LOCAL: RUSSAS/CE	PRANCHA: 02/02
	DATA: DEZ/2021	ESCALA: INDICADA
		CONTROLE: RUSS - C21.03

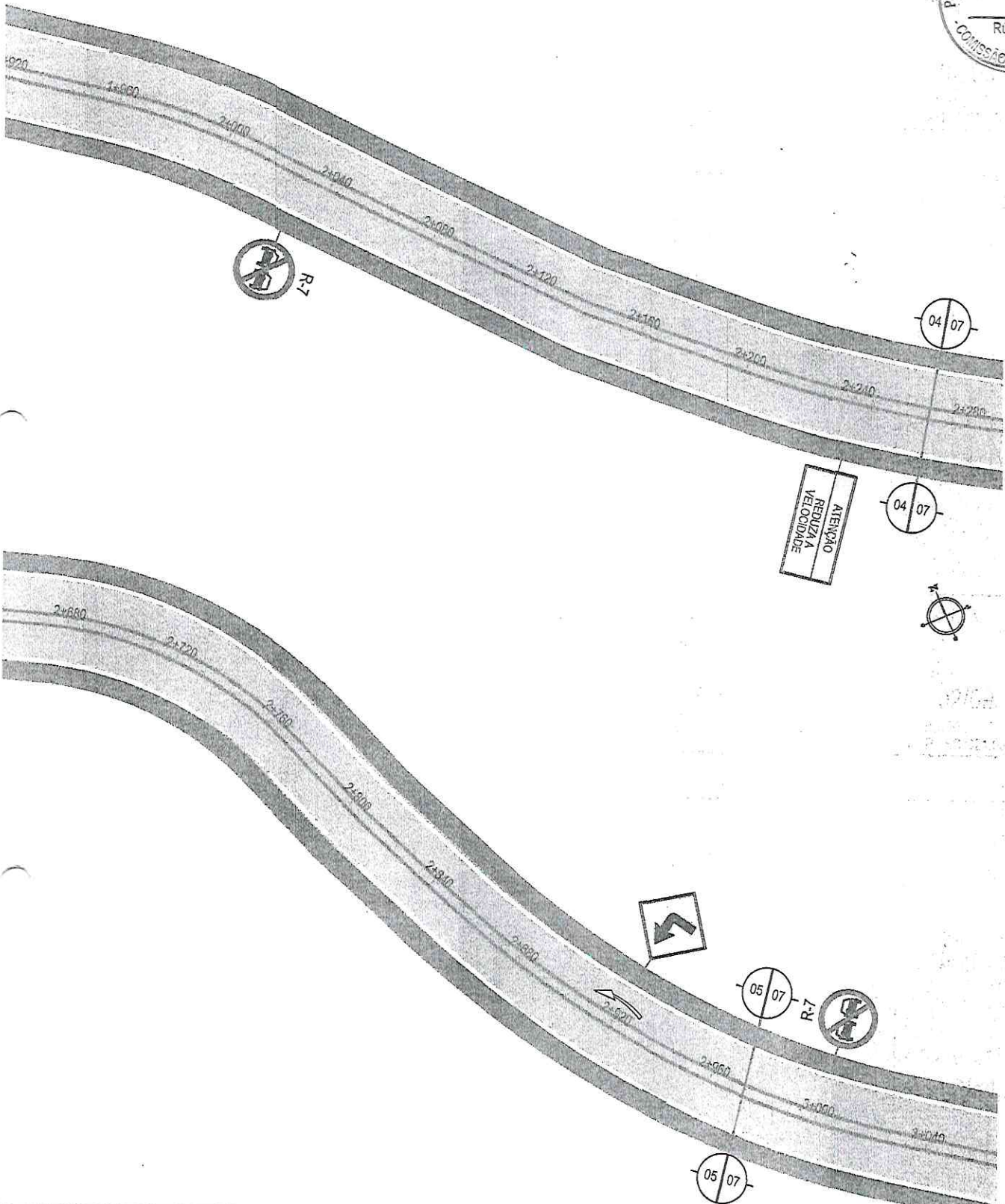
(Handwritten mark)



PREFEITURA MUNICIPAL DE RUSSAS
 FL. 331
 Rubrica
 DE LICITAÇÃO

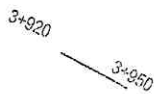

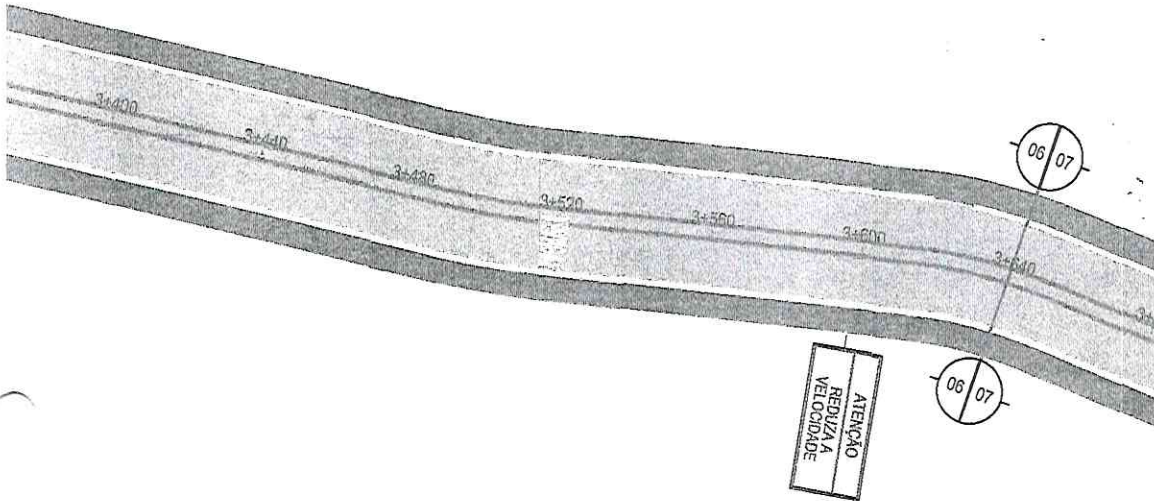


APROVAÇÃO	PROPRIETARIO: PREFEITURA MUNICIPAL DE RUSSAS/CE	OBRA: PAVIMENTAÇÃO ASFÁLTICA DA VIA DE ACESSO A LOCALIDADE DE INGÁ	
PROJETISTA: <i>Leonardo Silveira Lima</i> LEONARDO SILVEIRA LIMA ENGENHEIRO CIVIL - RNP: 0601581067	EMPRESA CONTRATADA: GEOPAC AV. PADRE ANTÔNIO TOMÁS, N.º 2423, SALA 301 BAIRRO ALDEOTA FORTALEZA/CE FONE: 85 3241-3147 EMAIL: GEOPAC@GEOPAC.COM.BR	PROJETO: PROJETO DE SINALIZAÇÃO	PRANCHA: 01/09
	CONTEUDO / IDENTIFICAÇÃO DOS DESENHOS: PLANTA ESQUEMÁTICA	LOCAL: RUSSAS/CE	CONTROLE: RUSS C21.03
		DATA: DEZ/2021	ESCALA: SEM



APROVAÇÃO:	PROPRIETÁRIO: PREFEITURA MUNICIPAL DE RUSSAS/CE	OBRA: PAVIMENTAÇÃO ASFÁLTICA DA VIA DE ACESSO A LOCALIDADE DE INGÁ	
PROJETISTA: <i>Leonardo Silveira Lima</i> LEONARDO SILVEIRA LIMA ENGENHEIRO CIVIL - RNP: 0601581067	EMPRESA CONTRATADA: GEOPAC AV. PADRE ANTÔNIO TOMÁS, N.º 2420, SALA 301 BAIRRO ALDEOTA FORTALEZA/CE FONE: 85 3241-3147 EMAIL: GEOPAC@GEOPAC.COM.BR	PROJETO: PROJETO DE SINALIZAÇÃO	PRANCHA: 02/09
	CONTEÚDO / IDENTIFICAÇÃO DOS DESENHOS: PLANTA ESQUEMÁTICA	LOCAL: RUSSAS/CE	CONTROLE: RUSS C21.03
	DATA: DEZ/2021	ESCALA: SEM	

(Handwritten mark)



APROVAÇÃO	PROPRIETÁRIO: PREFEITURA MUNICIPAL DE RUSSAS/CE	OBRA: PAVIMENTAÇÃO ASFÁLTICA DA VIA DE ACESSO A LOCALIDADE DE INGÁ	
PROJETISTA: <i>Leonardo Silveira Lima</i> LEONARDO SILVEIRA LIMA ENGENHEIRO CIVIL - RNP: 0601581067	EMPRESA CONTRATADA: GOPAC AV. PADRE ANTÔNIO TOMÁS, N.º 2420, SALA 301 BAIRRO ALDEOTA FORTALEZA/CE FONE: 85 3241-3147 EMAIL: GOPAC@GOPAC.COM.BR	PROJETO: PROJETO DE SINALIZAÇÃO CONTEÚDO / IDENTIFICAÇÃO DOS DESENHOS: PLANTA ESQUEMÁTICA	PRANCHA: 03/09
	LOCAL: RUSSAS/CE	DATA: DEZ/2021	ESCALA: SEM CONTROLE: RUSS C21.03

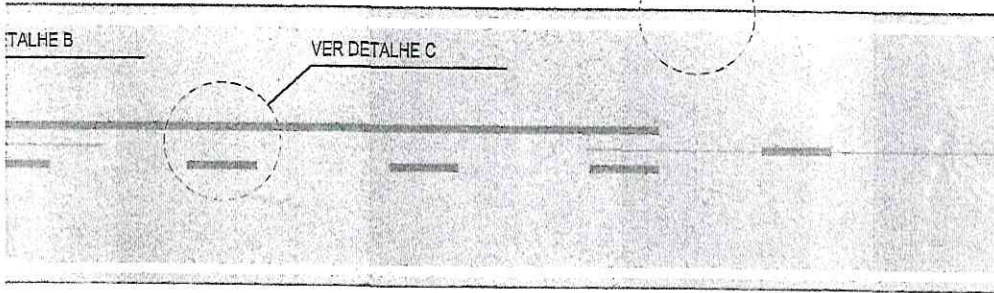
(Handwritten mark)

VER DETALHE D



DETALHE B

VER DETALHE C



STA

HE B


PLA CONTÍNUA (COR AMARELA)



EIXO DA
PISTA

HE C

PLA CONTÍNUA / TRACEJADA (COR AMARELA)



4.00

4.00

APROVAÇÃO

PROPRIETARIO:

OBRA:

PREFEITURA MUNICIPAL
DE RUSSAS/CE

PAVIMENTAÇÃO ASFÁLTICA DA VIA DE ACESSO A LOCALIDADE DE INGÁ

PROJETO:

PROJETO DE SINALIZAÇÃO

CONTEÚDO / IDENTIFICAÇÃO DOS DESENHOS:

INDICAÇÃO DAS FAIXAS EM PISTA SIMPLES

PRANCHA:

04/09

PROJETISTA:

Leonardo Silveira Lima
LEONARDO SILVEIRA LIMA
ENGENHEIRO CIVIL - RNP: 0601581087

EMPRESA CONTRATADA:

GEO PAC

AV. PADRE ANTÔNIO TOMÁS, N.º 2420, SALA 301
BAIRRO ALDEOTA | FORTALEZA/CE
FONE: 85 3241-3147 | EMAIL: GEOPAC@GEOPAC.COM.BR

LOCAL:

RUSSAS/CE

DATA:

DEZ/2021

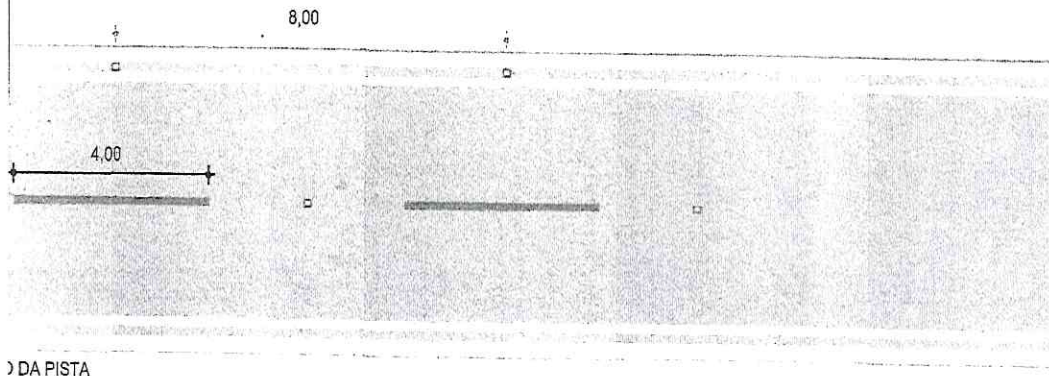
ESCALA:

INDICADA

CONTROLE:

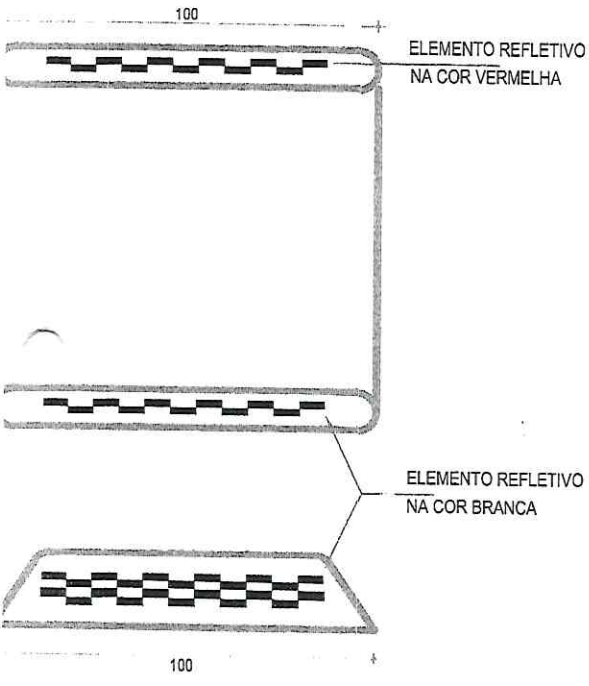
RUSS C21.03

e




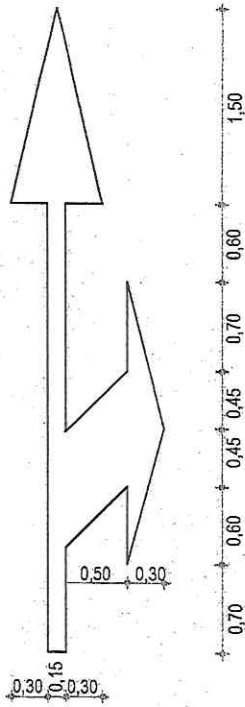
DA PISTA

LHE
REFLETIVA DE BORDO (mm)



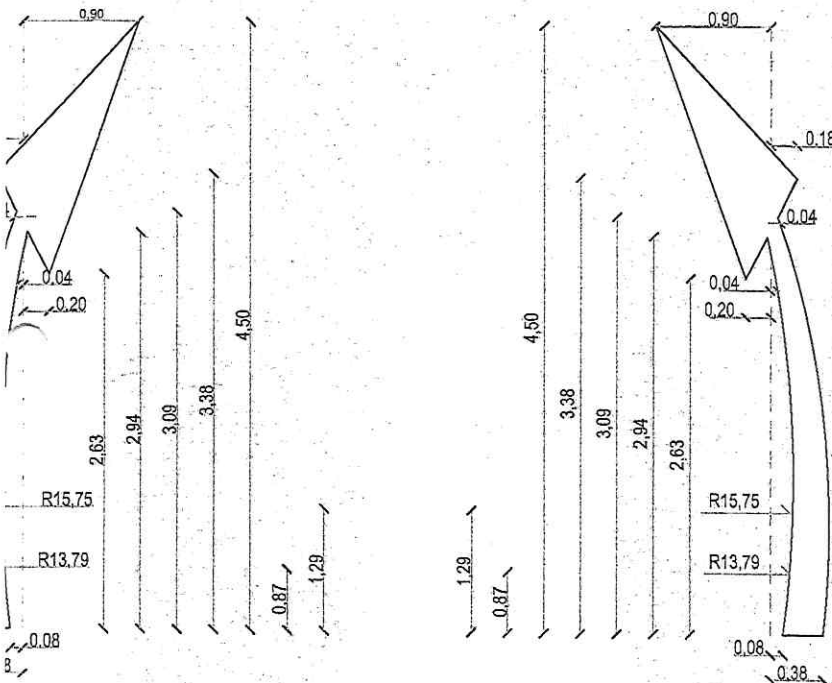
APROVAÇÃO	PROPRIETÁRIO: PREFEITURA MUNICIPAL DE RUSSAS/CE	OBRA: PAVIMENTAÇÃO ASFÁLTICA DA VIA DE ACESSO A LOCALIDADE DE INGÁ	
PROJETISTA: <i>Leonardo Silveira Lima</i> LEONARDO SILVEIRA LIMA ENGENHEIRO CIVIL - RNP: 0601581067	EMPRESA CONTRATADA: GEOPAC AV. PADRE ANTÔNIO TOMÁS, N.º 2420, SALA 301 BAIRRO ALDEGOTA FORTALEZA/CE FONE: 85 3241-3147 EMAIL: GEOPAC@GEOPAC.COM.BR	PROJETO: PROJETO DE SINALIZAÇÃO CONTEUDO / IDENTIFICAÇÃO DOS DESENHOS: DISPOSIÇÃO DAS TACHAS NO TRECHO	PRANCHA: 05/09
	LOCAL: RUSSAS/CE	DATA: DEZ/2021	ESCALA: INDICADA
			CONTROLE: RUSS C21.03

(Handwritten mark)



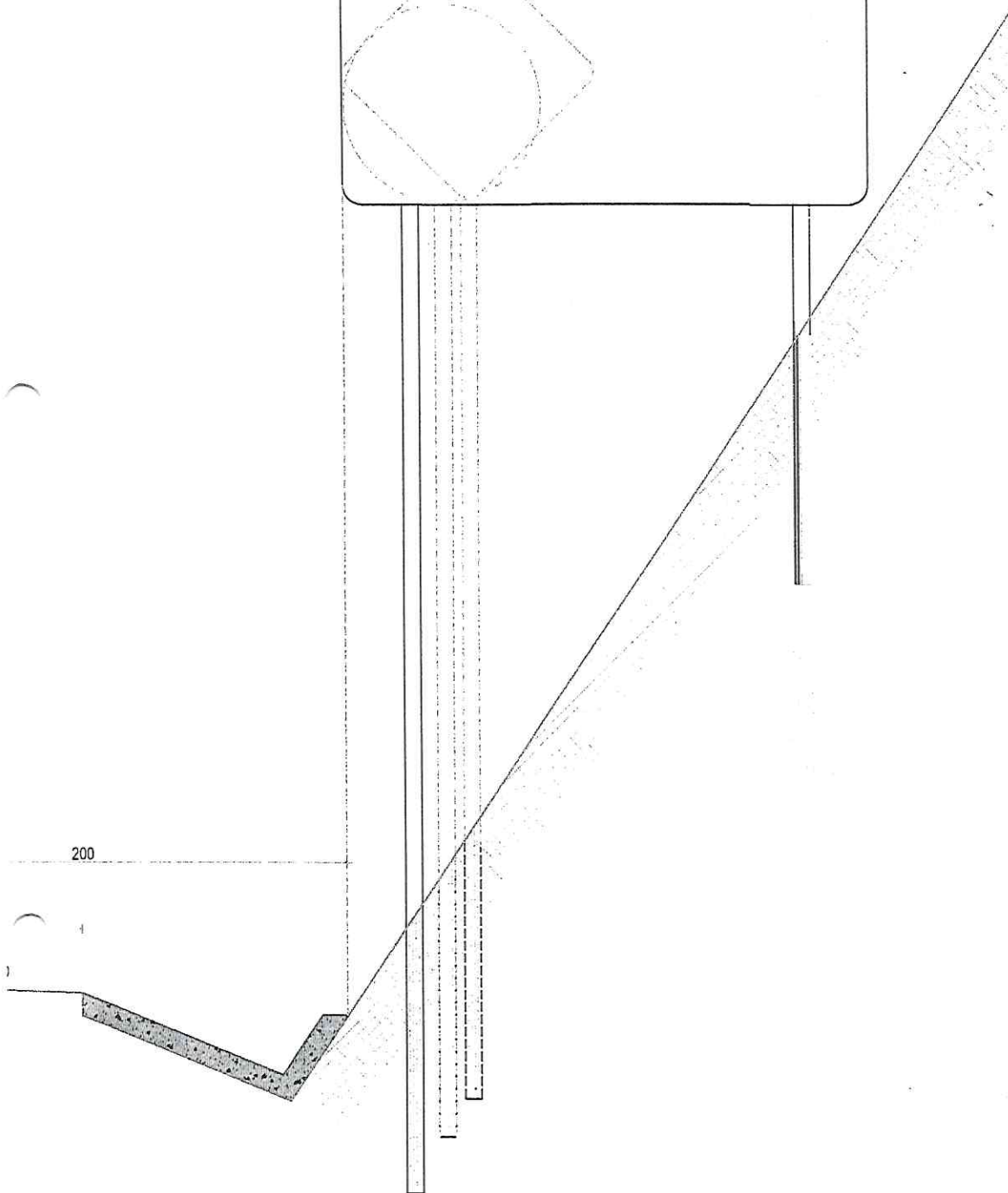

DETALHE 4

SETAS INDICATIVAS DE MOVIMENTOS EM CURVA (IMC)



APROVAÇÃO	PROPRIETÁRIO: PREFEITURA MUNICIPAL DE RUSSAS/CE	OBRAS: PAVIMENTAÇÃO ASFÁLTICA DA VIA DE ACESSO A LOCALIDADE DE INGÁ
PROJETISTA: <i>Leonardo Silveira Lima</i> LEONARDO SILVEIRA LIMA ENGENHEIRO CIVIL - RNP: 0601581067	EMPRESA CONTRATADA: GEOPAC AV. PADRE ANTÔNIO TOMÁS, N.º 2420, SALA 301 BAIRRO ALDEOTA FORTALEZA/CE FONE: 85 3241-3147 EMAIL: GEOPAC@GEOPAC.COM.BR	PROJETO: PROJETO DE SINALIZAÇÃO CONTEÚDO / IDENTIFICAÇÃO DOS DESENHOS: SINALIZAÇÃO DA PINTURA DO PAVIMENTO
	LOCAL: RUSSAS/CE	PRANCHA: 06/09
	DATA: DEZ/2021	ESCALA: INDICADA
		CONTROLE: RUSS C21.03

(Handwritten mark)




APROVAÇÃO	PROPRIETÁRIO: PREFEITURA MUNICIPAL DE RUSSAS/CE	OBRA: PAVIMENTAÇÃO ASFÁLTICA DA VIA DE ACESSO A LOCALIDADE DE INGÁ
PROJETISTA: <i>Leonardo Silveira Lima</i> LEONARDO SILVEIRA LIMA ENGENHEIRO CIVIL - RNP: 0601581067	EMPRESA CONTRATADA: GEOPAC AV. PADRE ANTÔNIO TOMÁS, N.º 2420, SALA 301 BAIRRO ALDEOTA FORTALEZA/CE FONE: 85 3241-3147 EMAIL: GEOPAC@GEOPAC.COM.BR	PROJETO: PROJETO DE SINALIZAÇÃO CONTEUDO / IDENTIFICAÇÃO DOS DESENHOS: DETALHE EXECUTIVO DA IMPLANTAÇÃO DAS PLACAS
	LOCAL: RUSSAS/CE	PRANCHA: 07/09
	DATA: DEZ/2021	ESCALA: INDICADA
		CONTROLE: RUSS C21.03

e



200 (MÁXIMO)



50 (MÍNIMO)

120




VAR.

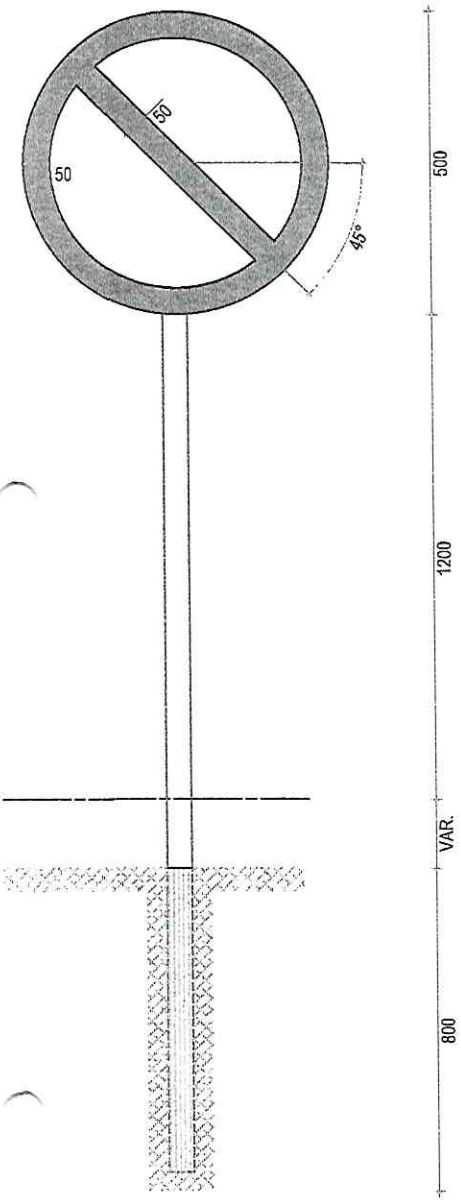
80

APROVAÇÃO	PROPRIETÁRIO: PREFEITURA MUNICIPAL DE RUSSAS/CE	OBRA: PAVIMENTAÇÃO ASFÁLTICA DA VIA DE ACESSO A LOCALIDADE DE INGÁ	
PROJETA:	EMPRESA CONTRATADA: GEOPAC AV. PADRE ANTÔNIO TOMÁS, N.º 2420, SALA 301 BAIRRO ALDEOTA FORTALEZA/CE FONE: 85 3241-3147 EMAIL: GEOPAC@GEOPAC.COM.BR	PROJETO: PROJETO DE SINALIZAÇÃO CONTEUDO / IDENTIFICAÇÃO DOS DESENHOS: DETALHE EXECUTIVO DAS PLACAS INDICATIVAS	PRANCHA: 08/09
<i>Leonardo Silveira Lima</i> LEONARDO SILVEIRA LIMA ENGENHEIRO CIVIL - RNP: 0601581067		LOCAL: RUSSAS/CE	DATA: DEZ/2021
		ESCALA: INDICADA	CONTROLE: RUSS C21.03




(Handwritten mark)



PLACAS	CÓDIGO	DIMENSÕES (m)	QUANT. (un)
	R-7	Ø = 0,80	04
	R-19-4	Ø = 0,80	02
	R-19-6	Ø = 0,80	02



PLACAS DE ADVERTÊNCIA



PLACAS	CÓDIGO	DIMENSÕES (m)	QUANT. (un)
	A-1a	0,80x0,80	01
	A-1b	0,80x0,80	01
	A-5b	0,80x0,80	01

PLACAS INFORMATIVAS

MODELO DOS SINAIS	CÓDIGO	QUANT. (un)
	I - 1	04

APROVAÇÃO: PROJETA: <i>Leonardo Silveira Lima</i> LEONARDO SILVEIRA LIMA ENGENHEIRO CIVIL - RNP: 0601581067	PROPRIETÁRIO: PREFEITURA MUNICIPAL DE RUSSAS/CE EMPRESA CONTRATADA: GEOPAC <small>AV. PADRE ANTÔNIO TOMÁS, N.º 2420, SALA 301 BAIRRO ALDEOTA FORTALEZA/CE FONE: 85 3241-3147 EMAIL: GEOPAC@GEOPAC.COM.BR</small>	OBRA: PAVIMENTAÇÃO ASFÁLTICA DA VIA DE ACESSO A LOCALIDADE DE INGÁ PROJETO: PROJETO DE SINALIZAÇÃO CONTEÚDO / IDENTIFICAÇÃO DOS DESENHOS: DETALHE EXECUTIVO DAS PLACAS DO TRECHO LOCAL: RUSSAS/CE	PRANCHA: 09/09 CONTROLE: RUSS C21.03
		DATA: DEZ/2021	ESCALA: SEM ESCALA


ÁREA EXPLORADA




APROVAÇÃO	PROPRIETÁRIO: PREFEITURA MUNICIPAL DE RUSSAS/CE	OBRA: PAVIMENTAÇÃO ASFÁLTICA DA VIA DE ACESSO A LOCALIDADE DE INGÁ
PROJETISTA: <i>Leonardo Silveira Lima</i> LEONARDO SILVEIRA LIMA ENGENHEIRO CIVIL - RNP: 0601581067	EMPRESA CONTRATADA: GEOPAC AV. PADRE ANTÔNIO TOMÁS, N.º 2420, SALA 301 BAIRRO ALDEOTA FORTALEZA/CE FONE: 85 3241-3147 EMAIL: GEOPAC@GEOPAC.COM.BR	PROJETO: PROTEÇÃO AMBIENTAL CONTEUDO / IDENTIFICAÇÃO DOS DESENHOS: ESQUEMA DE EXPLORAÇÃO DAS JAZIDAS DE SOLO E AREIAS DE CAMPO
	LOCAL: RUSSAS/CE	PRANCHA: 01/02
	DATA: DEZ/2021	ESCALA: INDICADA
		CONTROLE: RUSS C21.03

e

OCORRÊNCIA EXPLORADA



OCORRÊNCIA RESTAURADA



APROVAÇÃO

PROJETISTA:

Leonardo Silveira Lima
LEONARDO SILVEIRA LIMA
 ENGENHEIRO CIVIL - RNP: 0601581067

PROPRIETÁRIO:

PREFEITURA MUNICIPAL DE RUSSAS/CE

EMPRESA CONTRATADA:

GEOPAC
 AV. PADRE ANTÔNIO TOMÁS, N.º 2420, SALA 301
 BAIRRO ALDEOTA | FORTALEZA/CE
 FONE: 85 3241-3147 | EMAIL: GEOPACC@GEOPAC.COM.BR

OBRA:

PAVIMENTAÇÃO ASFÁLTICA DA VIA DE ACESSO A LOCALIDADE DE INGÁ

PROJETO:

PROTEÇÃO AMBIENTAL

CONTEÚDO / IDENTIFICAÇÃO DOS DESENHOS:

ESQUEMA DE EXPLORAÇÃO DE PEDREIRAS

PRANÇIA:

02/02

LOCAL:

RUSSAS/CE

DATA:

DEZ/2021

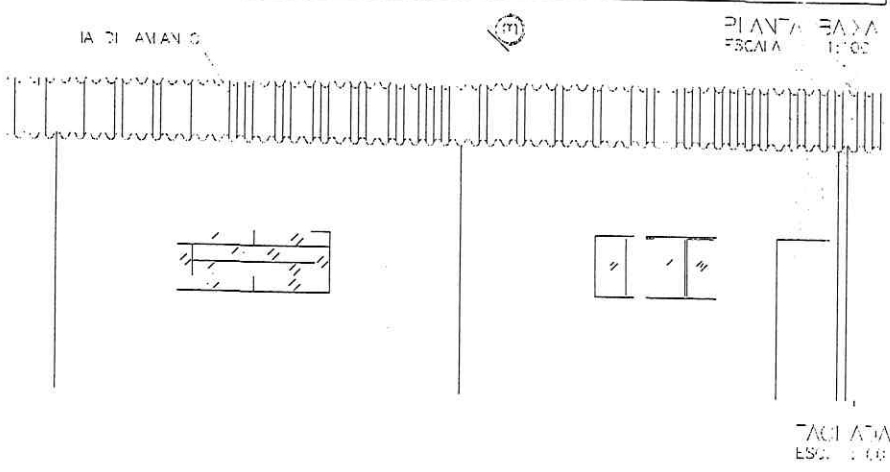
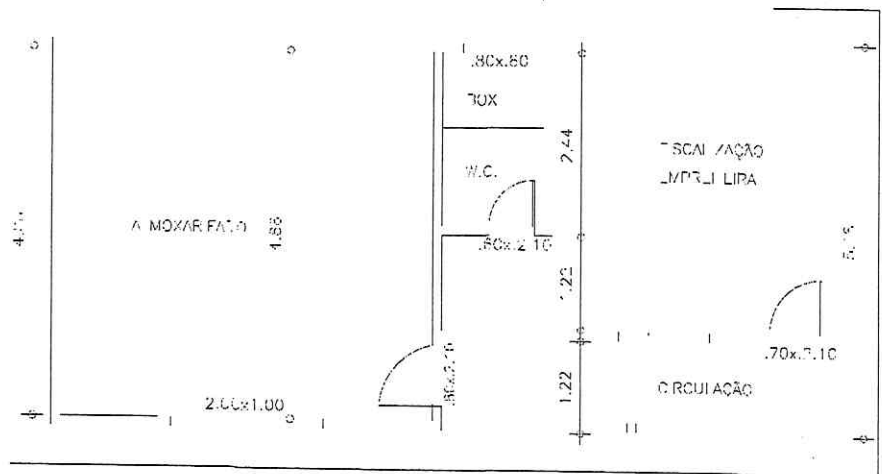
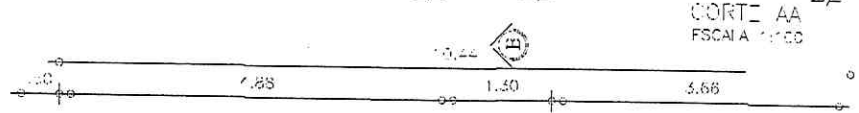
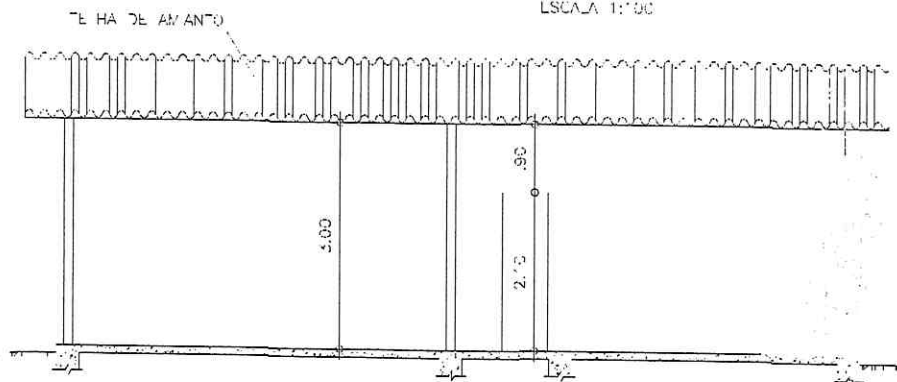
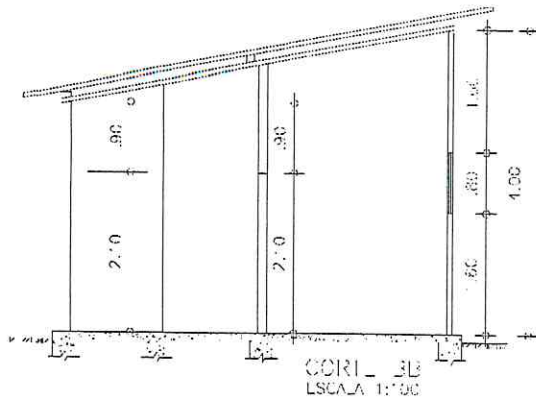
ESCALA:

INDICADA

CONTROLE:

RUSS C21.03

R



APROVAÇÃO PROJETA: <i>Leonardo Silveira Lima</i> LEONARDO SILVEIRA LIMA ENGENHEIRO CIVIL - RNP: 0601581067	PROPRIETÁRIO: PREFEITURA MUNICIPAL DE RUSSAS/CE EMPRESA CONTRATADA: GEO PAC AV. PADRE ANTÔNIO TOMÁS, N° 2420, SALA 301 BARRIO ALDEOTA FORTALEZA/CE FONE: 85 3241-3147 EMAIL: GEOPAC@GEO PAC.COM.BR	OBRA: PAVIMENTAÇÃO ASFÁLTICA DA VIA DE ACESSO A LOCALIDADE DE INGÁ PROJETO: PROJETO DE CANTEIRO DE OBRAS CONTEÚDO / IDENTIFICAÇÃO DOS DESENHOS: BARRACÃO ABERTO BARRACÃO ESCRITÓRIO TIPO A3 LOCAL: RUSSAS/CE	PRANCIA: 01/01 DATA: DEZ/2021 ESCALA: INDICADA CONTROLE: RUSS C21.03
--	--	--	---

(Handwritten mark)