


PREFEITURA MUNICIPAL DE RUSSAS

FLS 237

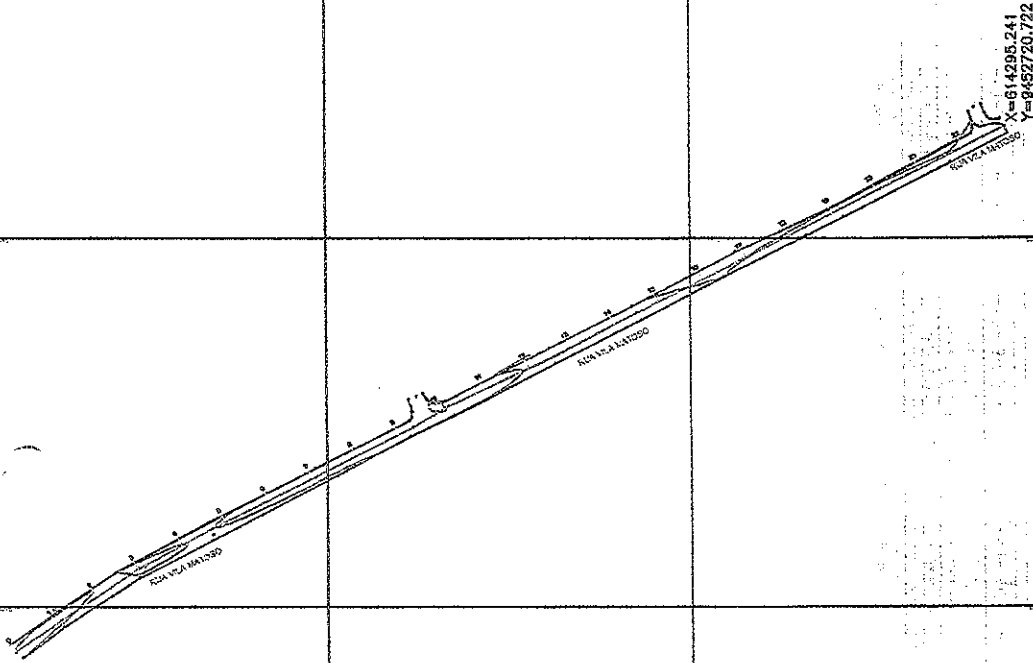
Rubrica

COMISSÃO DE LICITAÇÃO





X=614081,688
Y=8453126,911



LEVANTAMENTO TOPOGRAFICO

PREFEITURA MUNICIPAL DE RUSSAS/CE
AVENIDA DOM LINO, Nº 831
CENTRO, CEP: 62900-007

Brasão de Armas

Projeto LEVANTAMENTO TOPOGRAFICO GEORREFERENCIADO.

Município: RUSSAS UF: CE

Local: RUA VILA GONÇALVES E OUTRAS




Contorno: LEVANTAMENTO TOPOGRAFICO CADASTRAL
PERFIL LONGITUDINAL DA VIA

Escala: 1:750

EXTENSÃO: 459,40m

ÁREA TOTAL DA VIA: 2.983,58m²

CONVENÇÕES:

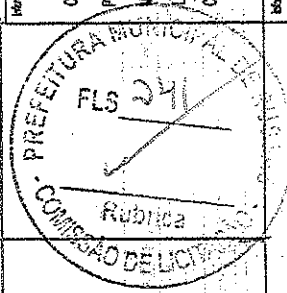
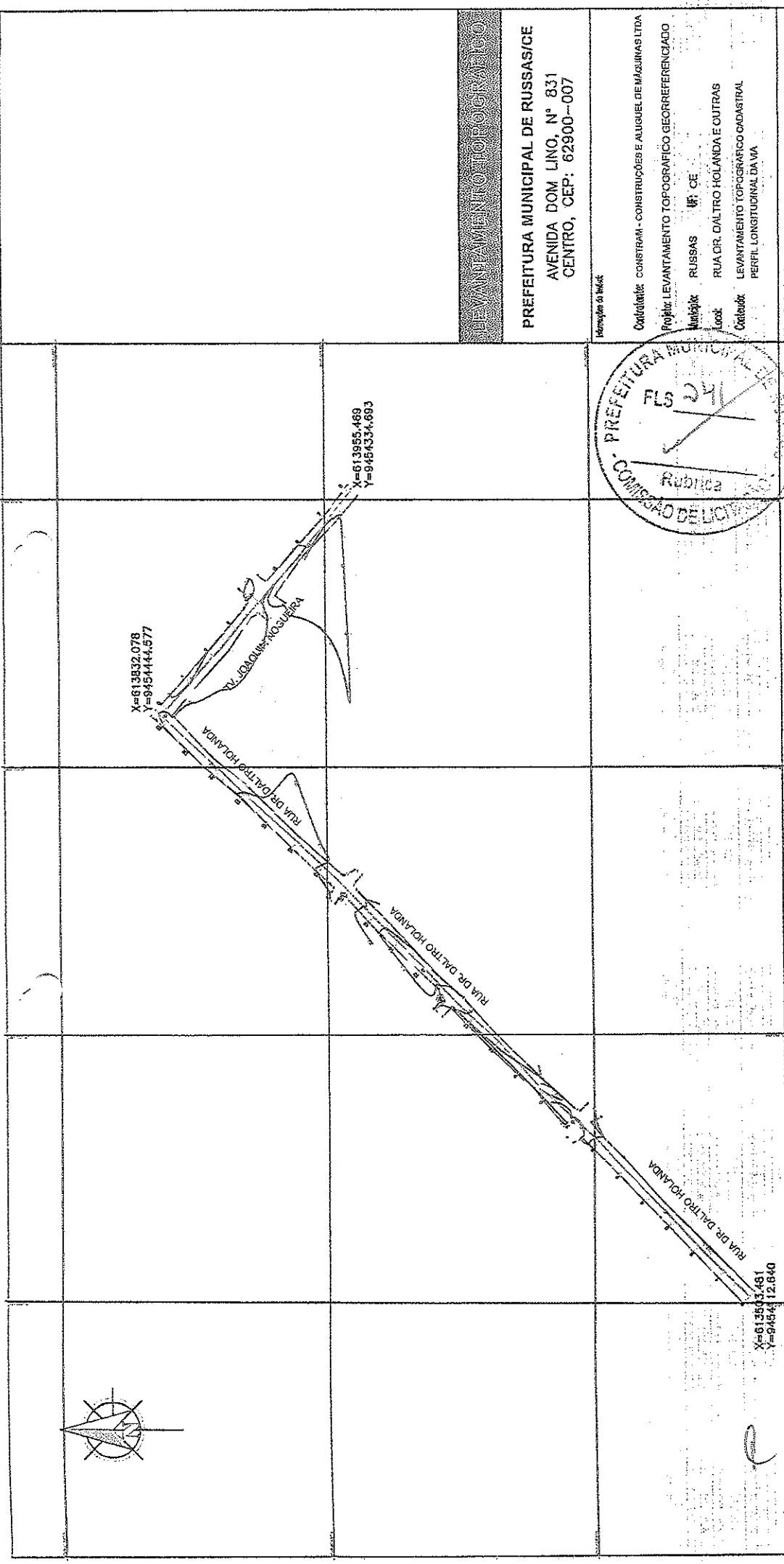


PROFESSOR RESPONSÁVEL
[Signature]

Folha: AO 06/07

Data: JUL/2023

Brasão de Armas



LEVANTAMENTO TOPOGRAFICO

PREFEITURA MUNICIPAL DE RUSSASSICE
 AVENIDA DOM LINO, N° 831
 CENTRO, CEP: 62900-007

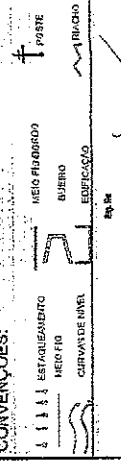
Intenção de obra:

Contratante: CONSTRAM - CONSTRUÇÕES E ALUGUEL DE MÁQUINAS LTDA
 Projeto: LEVANTAMENTO TOPOGRAFICO GEORREFERENCIADO
 Município: RUSSAS - PI - CE
 Local: RUA DR. DALTRIO HOLANDA E OUTRAS
 Conteúdo: LEVANTAMENTO TOPOGRAFICO GEODISTRAL
 PERFIL LONGITUDINAL DA VIA

Escala: 1:750
 ESCALA:

EXTENSÃO: 629,95m
 ÁREA TOTAL DA VIA: 4.899,98m²

CONVENÇÕES:



Projeto:

Forma: AO
 Rubrica: 07/07
 Data: JUL/2023
 Escala: 1:750
 RABV/2023/001
 (01) 883-264

